

Atlas

cartographique des zones inondables du bassin de l'Adour Amont



AGENCE DE L'EAU
ADOUR-GARONNE

sage
ADOUR AMONT



INSTITUTION ADOUR

Etablissement Public Territorial de Bassin

Hautes-Pyrénées - Gers - Landes - Pyrénées-Atlantiques

Réalisation :
Bureau d'études Oréade-Brèche, 2018





ENVIRONNEMENT & DEVELOPPEMENT


LEGENDE DE L'ATLAS


 Boisements rivulaires

Zones inondables

 Zone non inondable


 Lit majeur

 Lit moyen

 Lit mineur

Bâti

 Communes

 Voie ferrée

 Route

 Bâti

Hydrologie

 Périmètre du SAGE

 Cours d'eau

SOURCES

IGN, BD Forêt® version 2

IGN, BD Topo® bâti, routes et voies ferrées

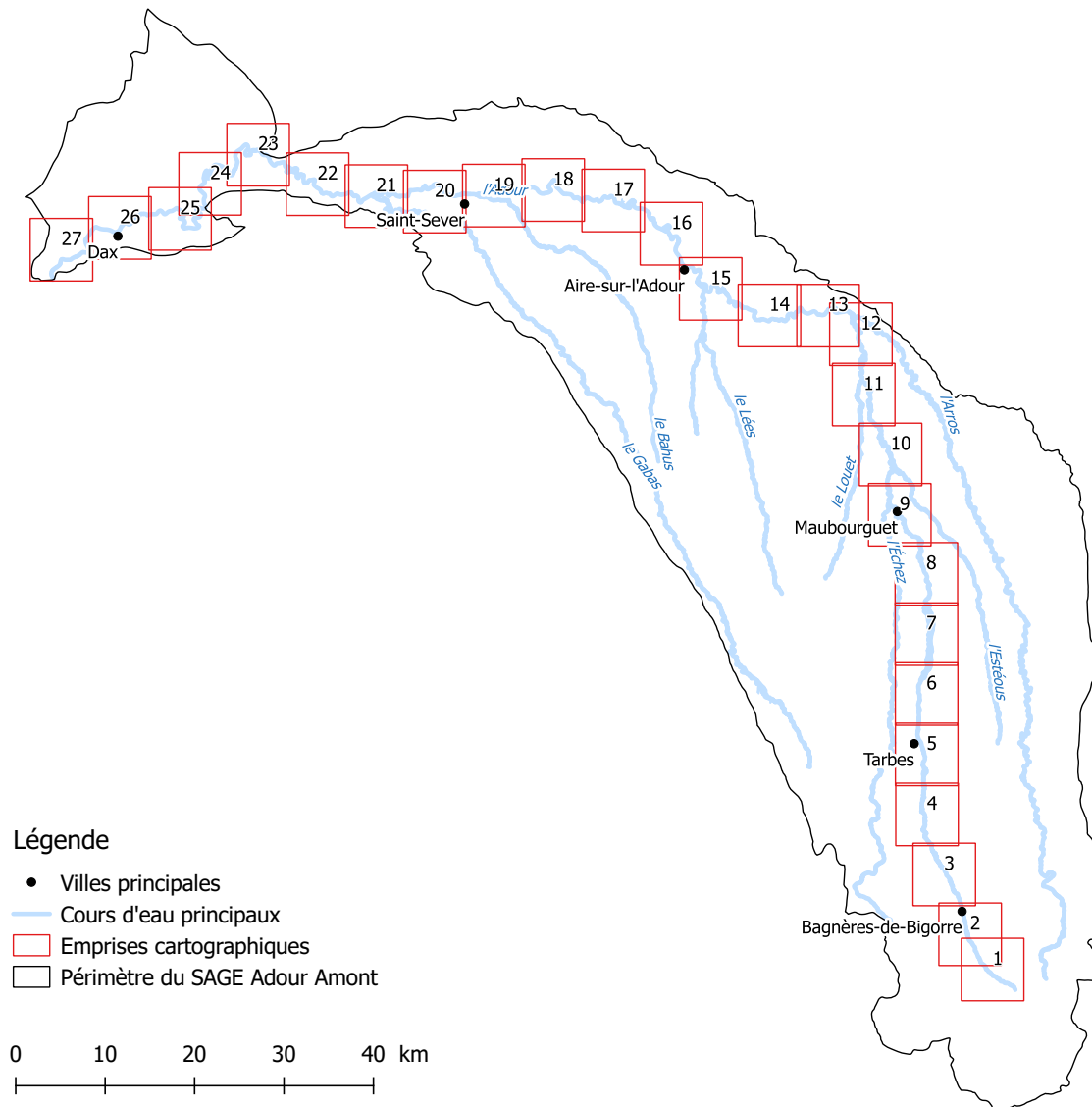
IGN, BD Topo® hydrologie

IGN, Geofla®

AZI, Atlas des zones inondables

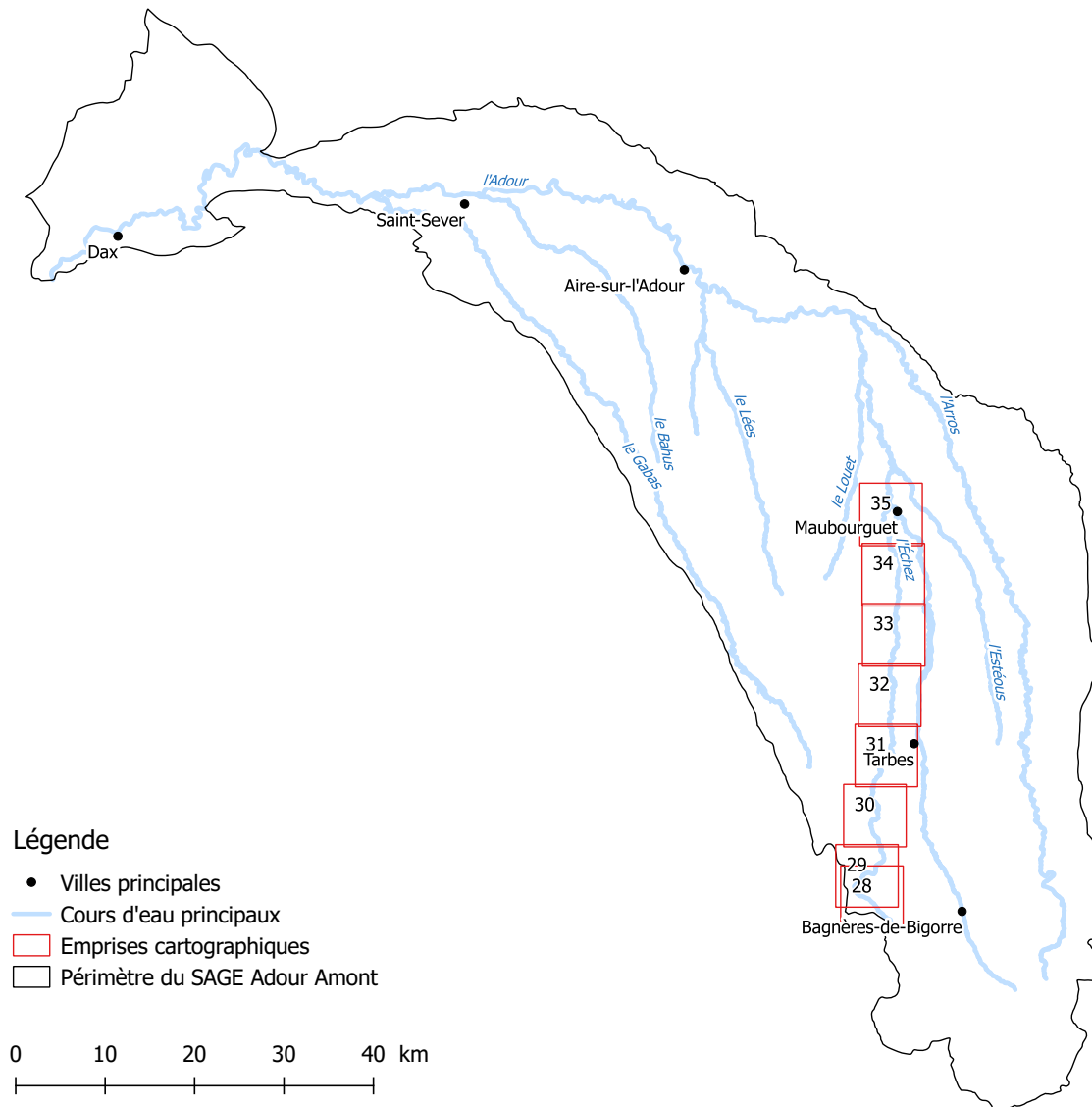
INDEX DES EMPRISES PAR COURS D'EAU

1. L'Adour




INDEX DES EMPRISES PAR COURS D'EAU

2. L'Echez



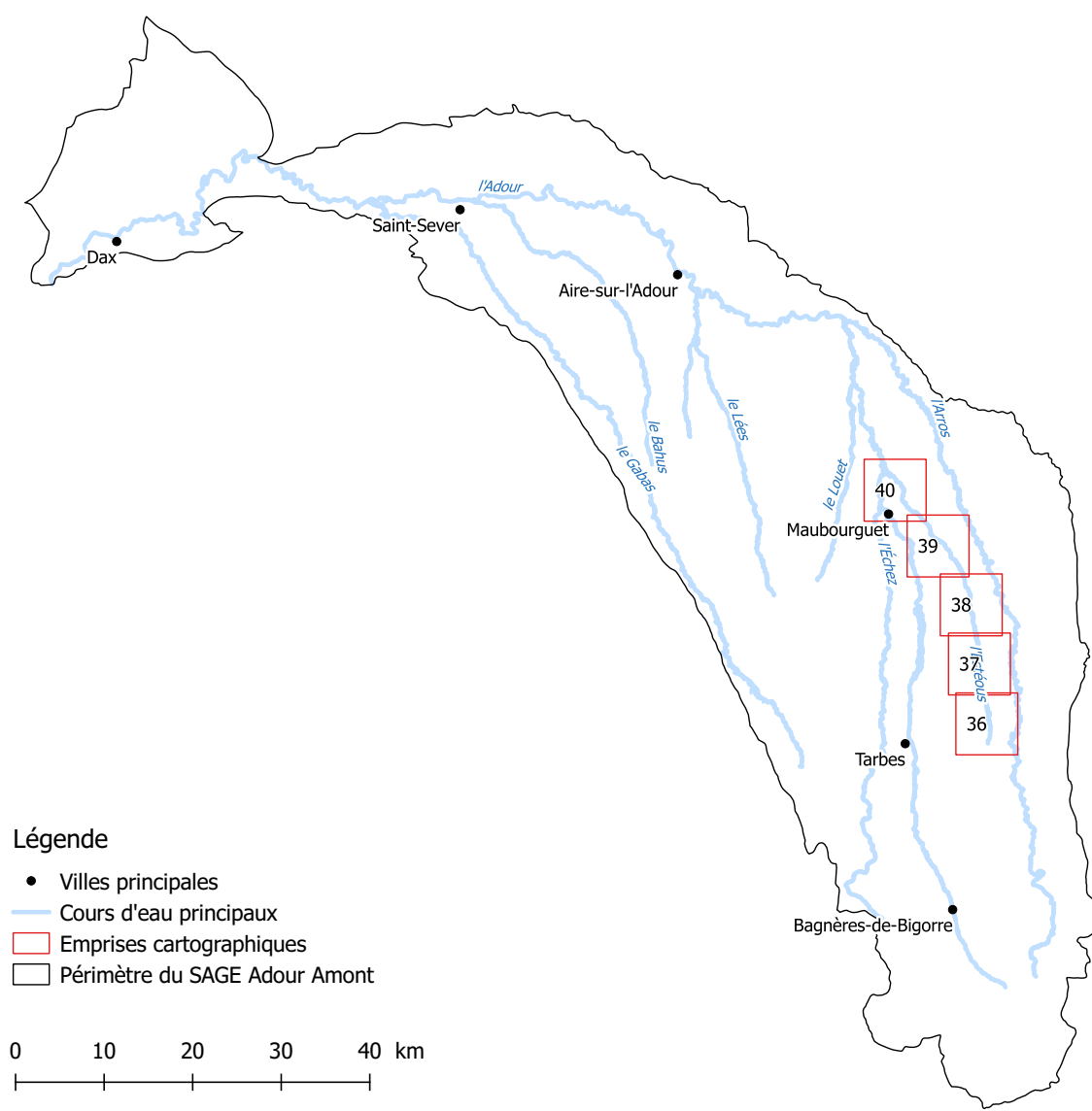
Légende

- Villes principales
- Cours d'eau principaux
- Emprires cartographiques
- Périmètre du SAGE Adour Amont



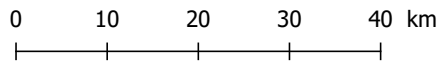
INDEX DES EMPRISES PAR COURS D'EAU

3. L'Estéous



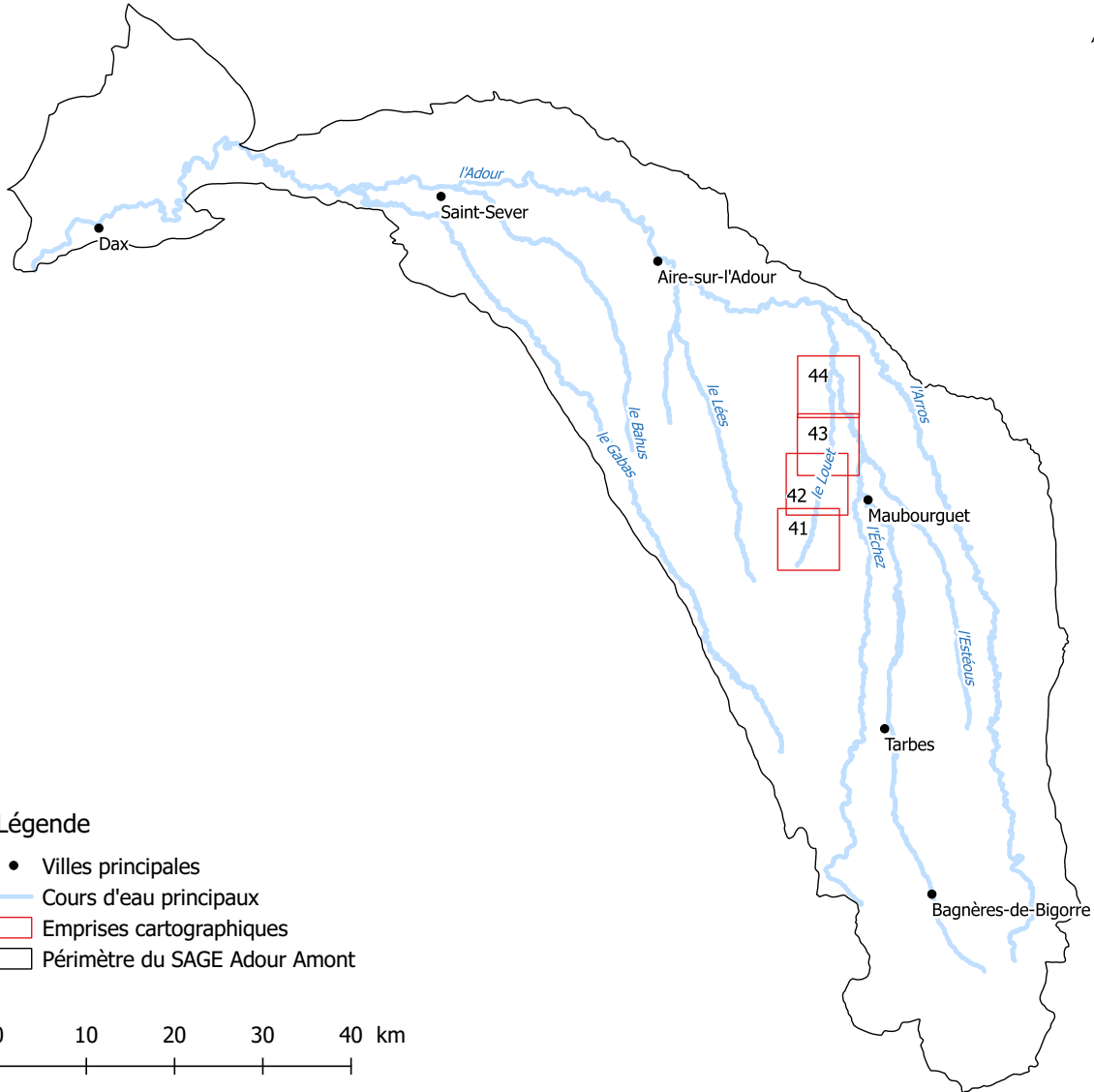
Légende

- Villes principales
- Cours d'eau principaux
- ▭ Emprises cartographiques
- ▭ Périmètre du SAGE Adour Amont



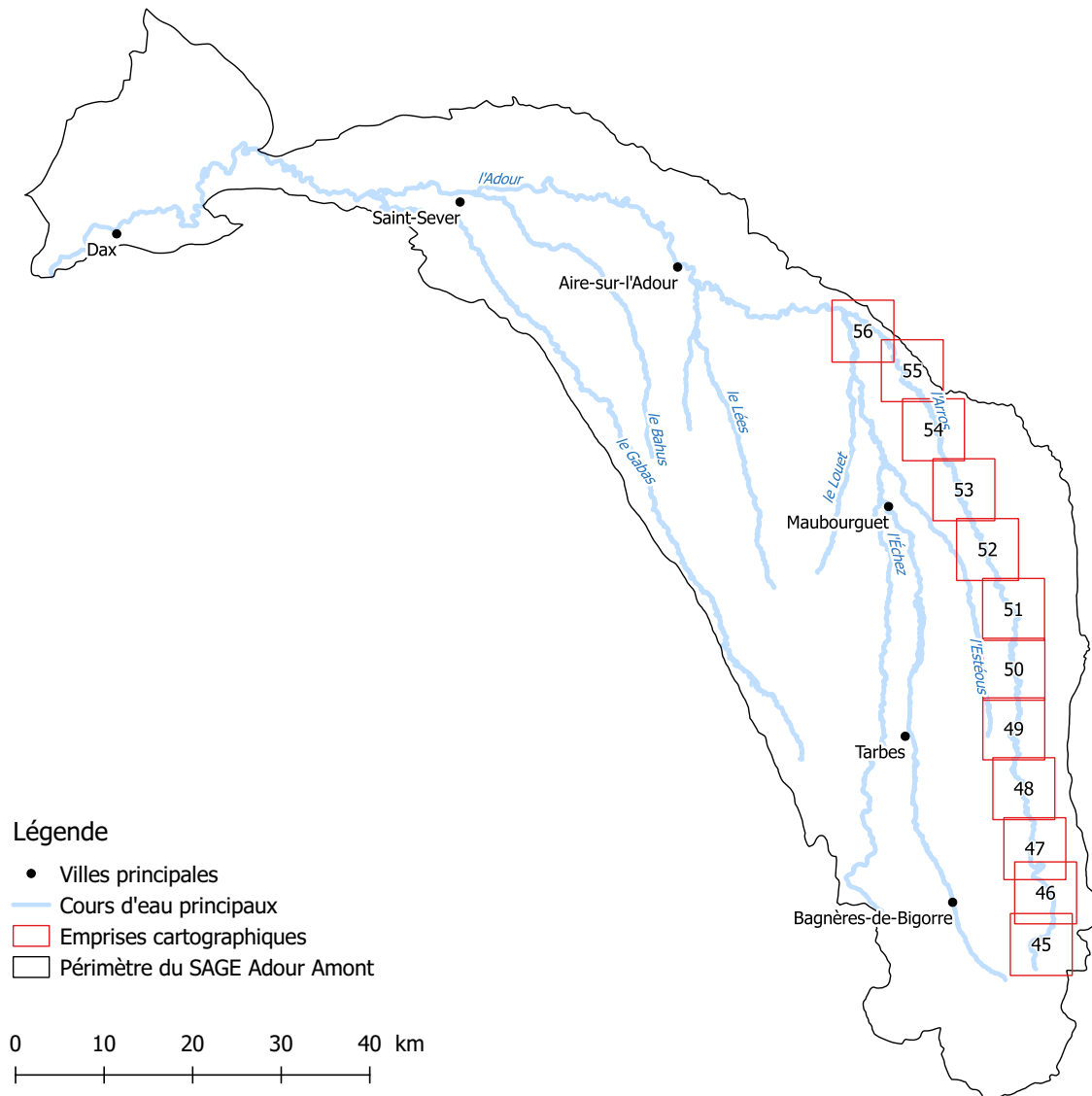
INDEX DES EMPRISES PAR COURS D'EAU

4. Le Louet



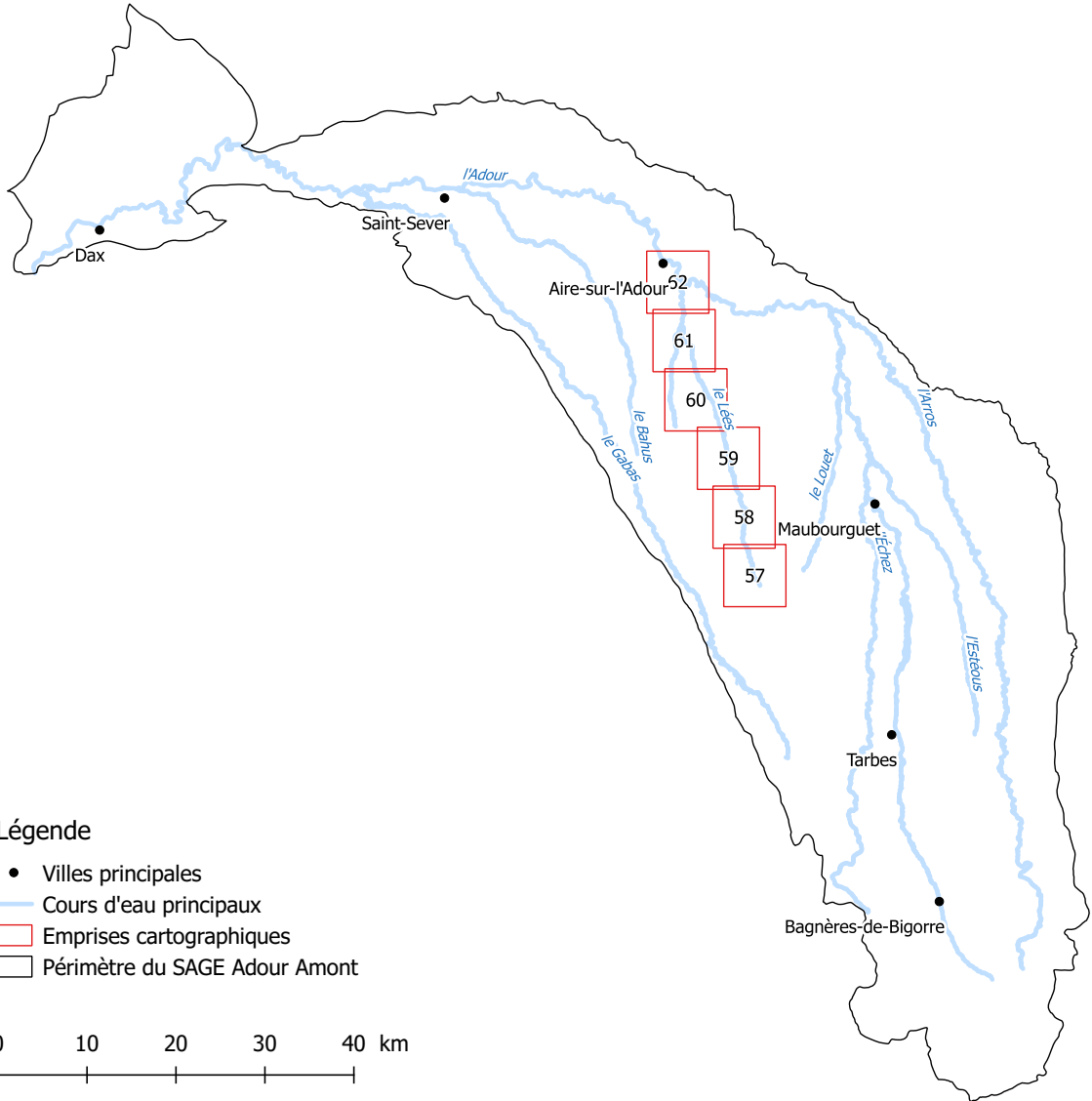
INDEX DES EMPRISES PAR COURS D'EAU

5. L'Arros



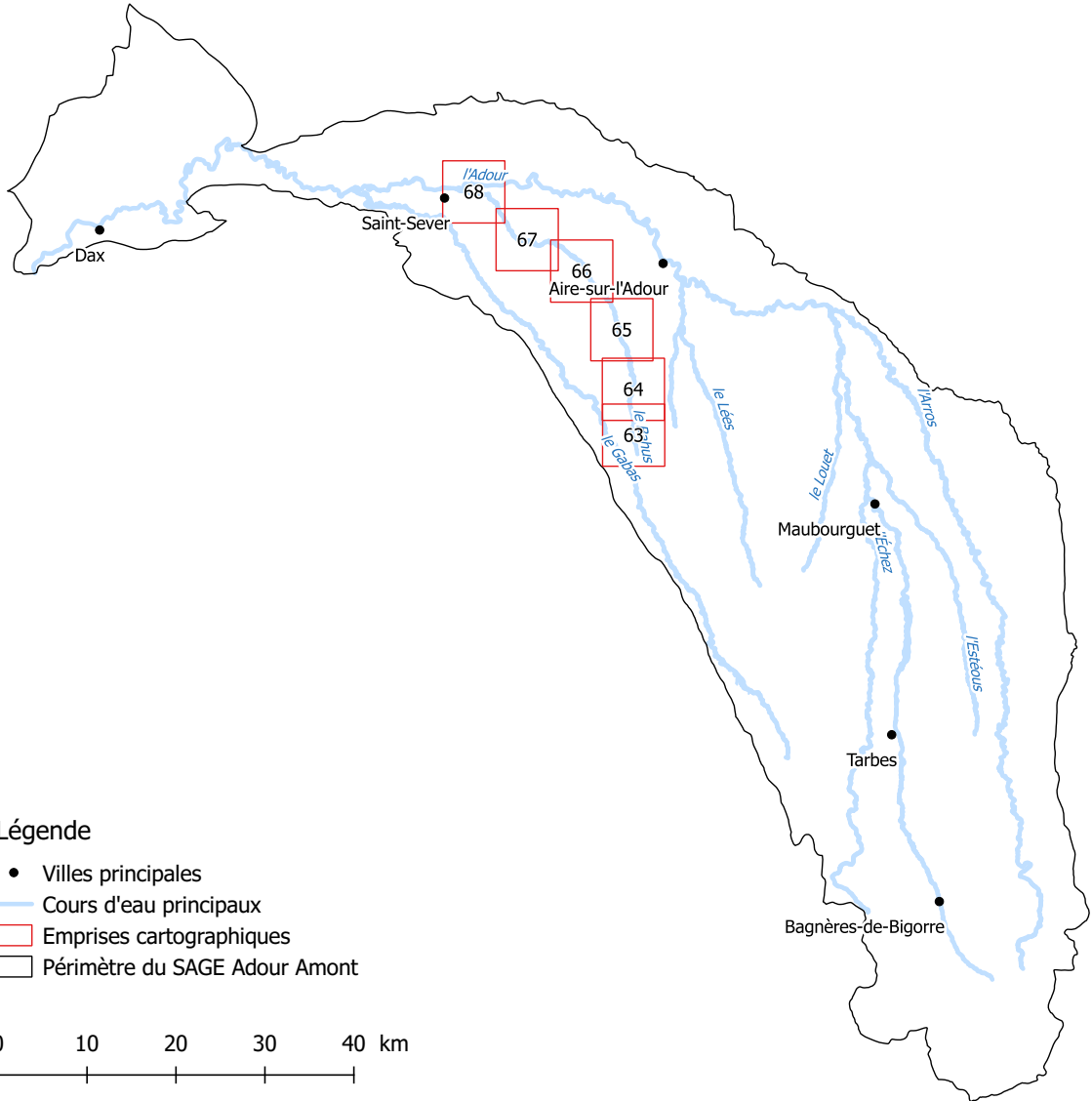
INDEX DES EMPRISES PAR COURS D'EAU

6. Le Lées



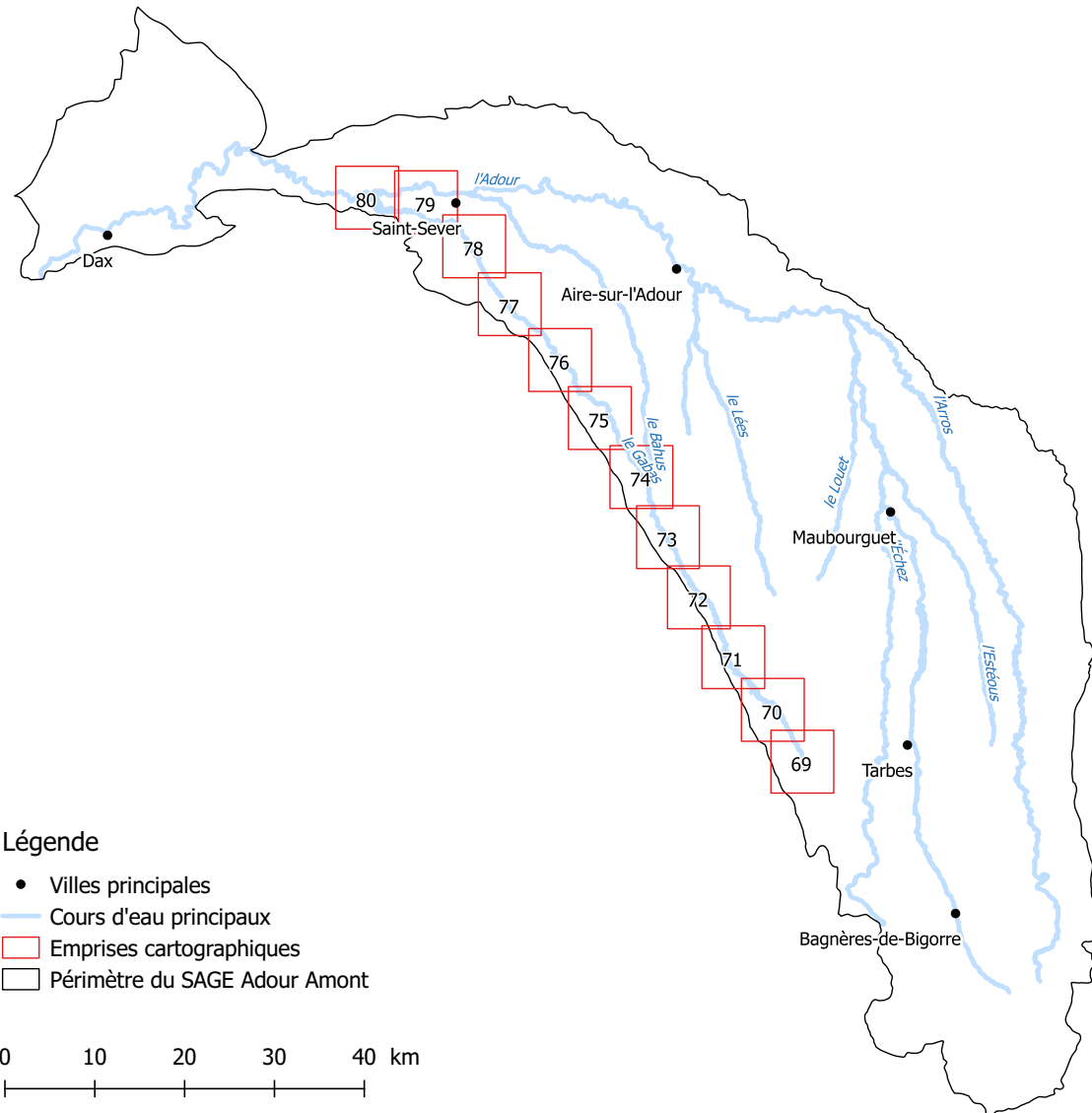
INDEX DES EMPRISES PAR COURS D'EAU

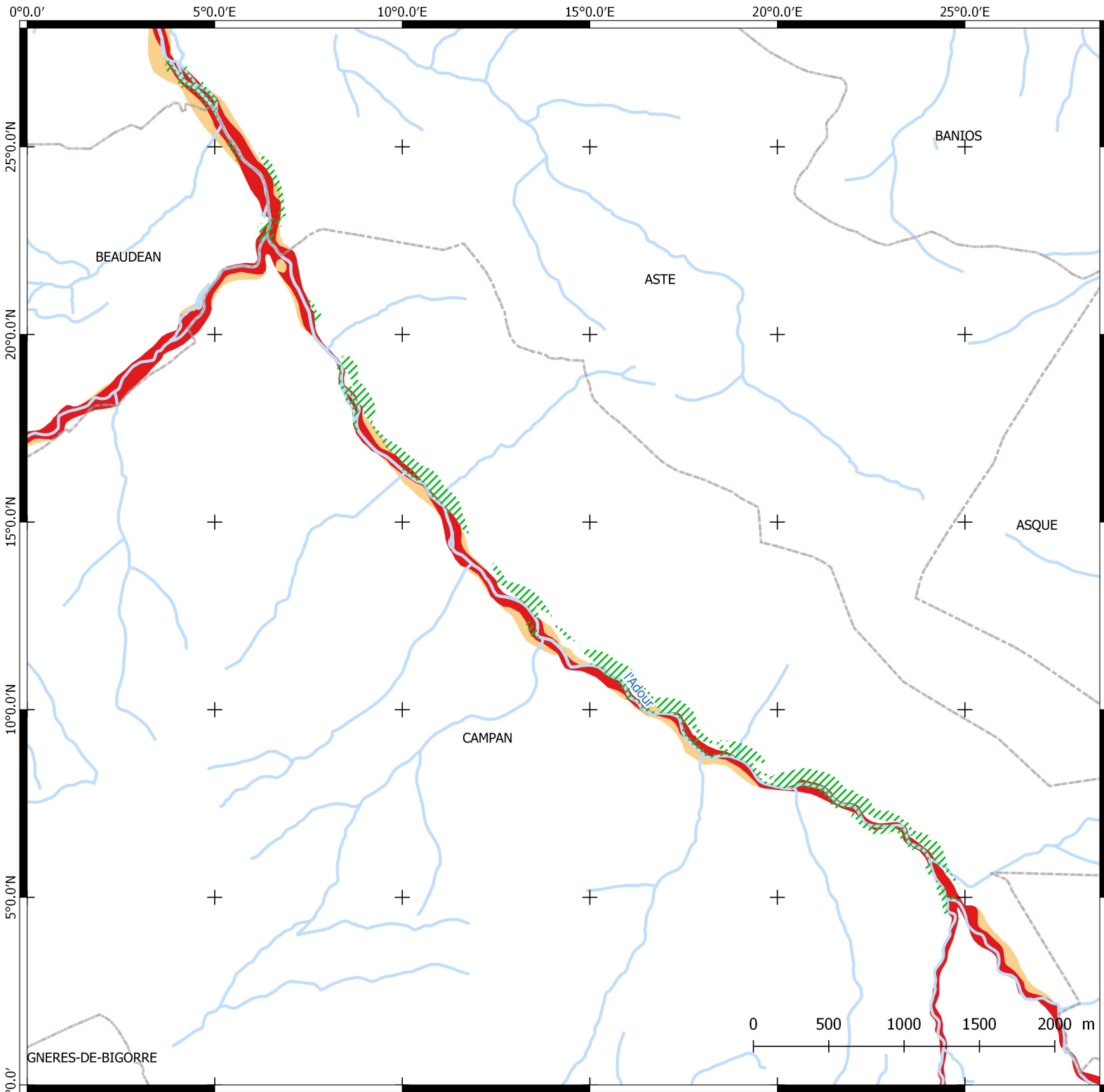
7. Le Bahus



INDEX DES EMPRISES PAR COURS D'EAU

8. Le Gabas

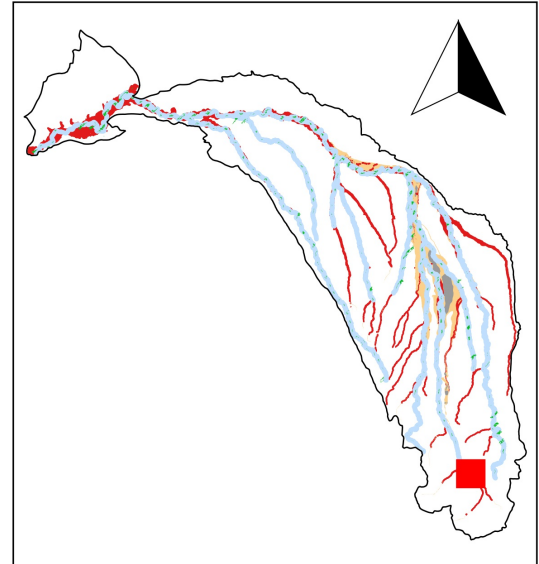




Zones inondables

Cours d'eau : l'Adour

1



Boisements rivulaires

Zones inondables

- Zone non inondable
- Lit majeur
- Lit moyen
- Lit mineur

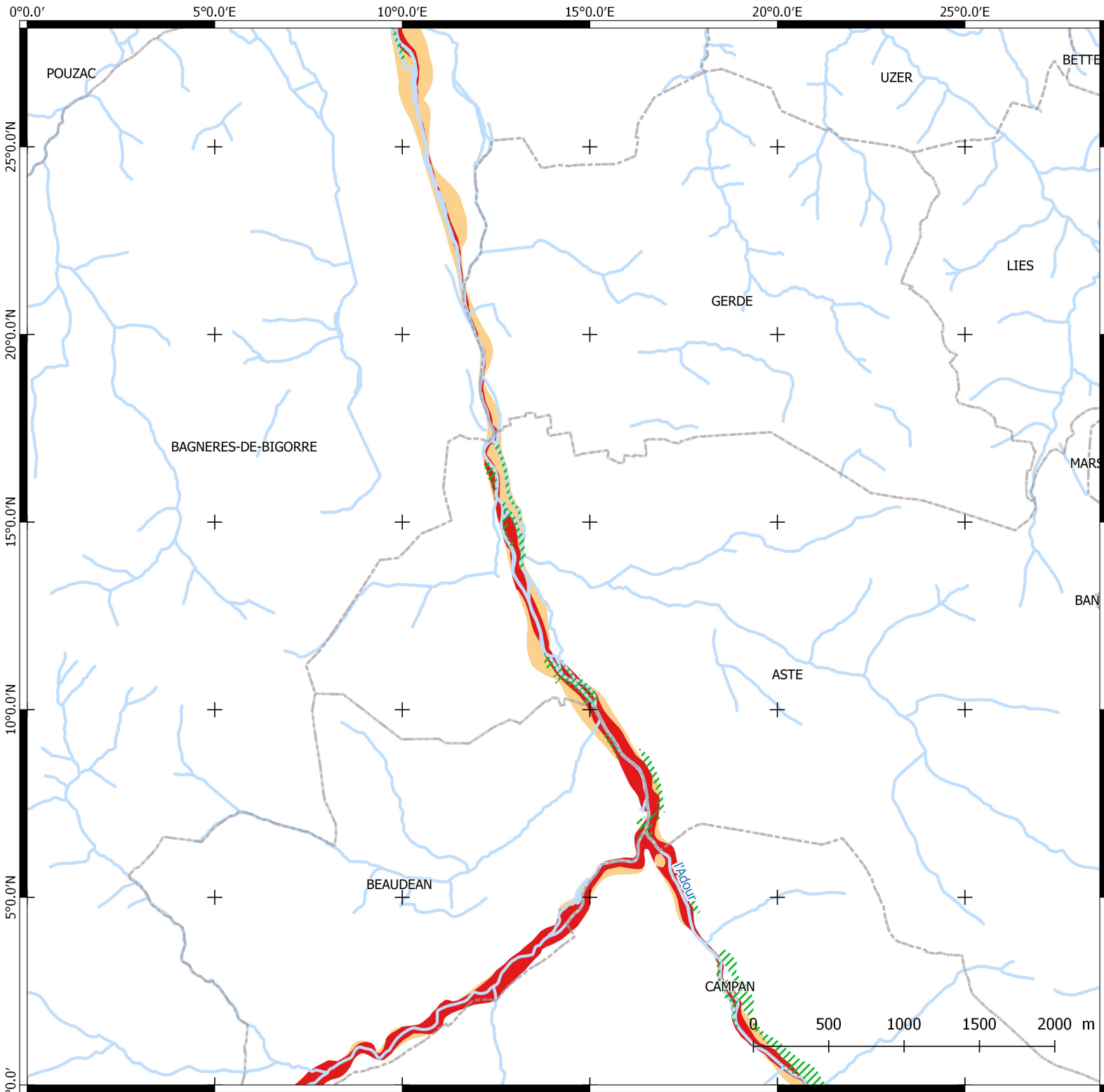
Bâti

- Communes
- Voie ferrée
- Route
- Bâti

Hydrologie

- Périmètre du SAGE
- Cours d'eau

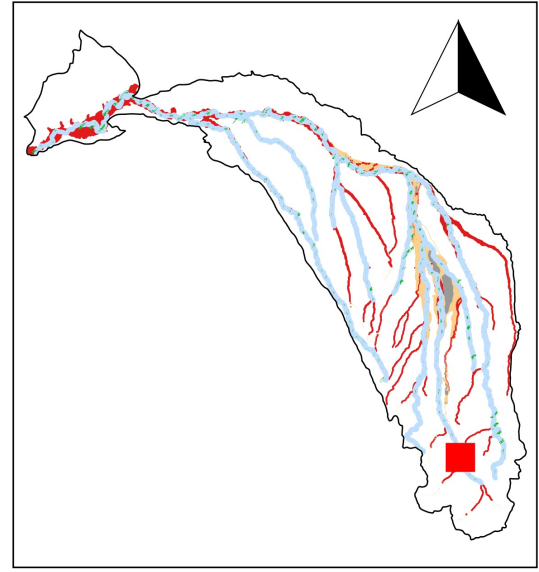




Zones inondables

Cours d'eau : l'Adour

2



Boisements rivulaires

Zones inondables


- Zone non inondable
- Lit majeur
- Lit moyen
- Lit mineur

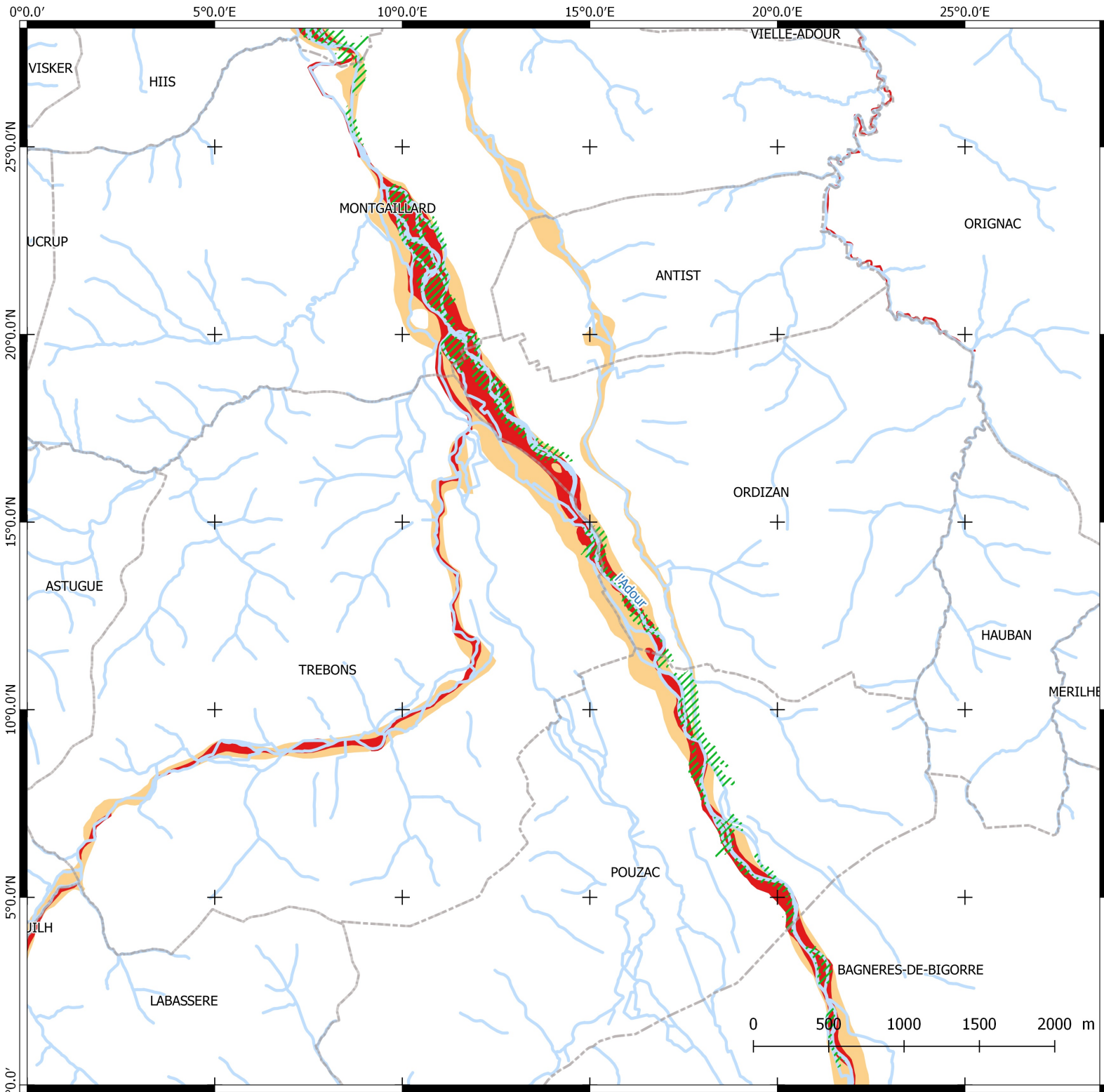
Bâti

- Communes
- Voie ferrée
- Route
- Bâti

Hydrologie

- Périmètre du SAGE
- Cours d'eau

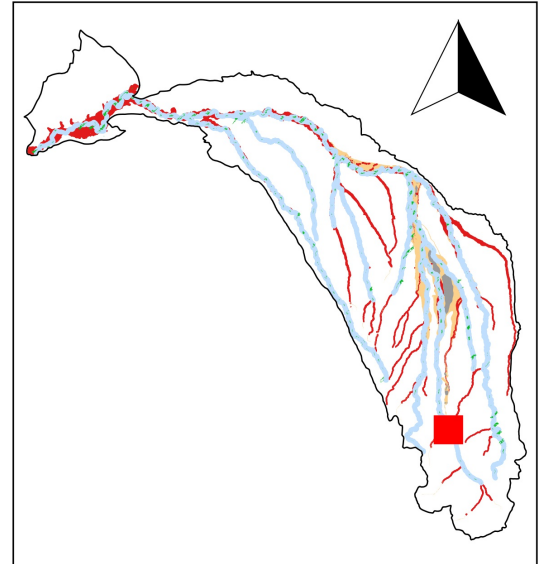




Zones inondables

Cours d'eau : l'Adour

3



Boisements rivulaires

Zones inondables

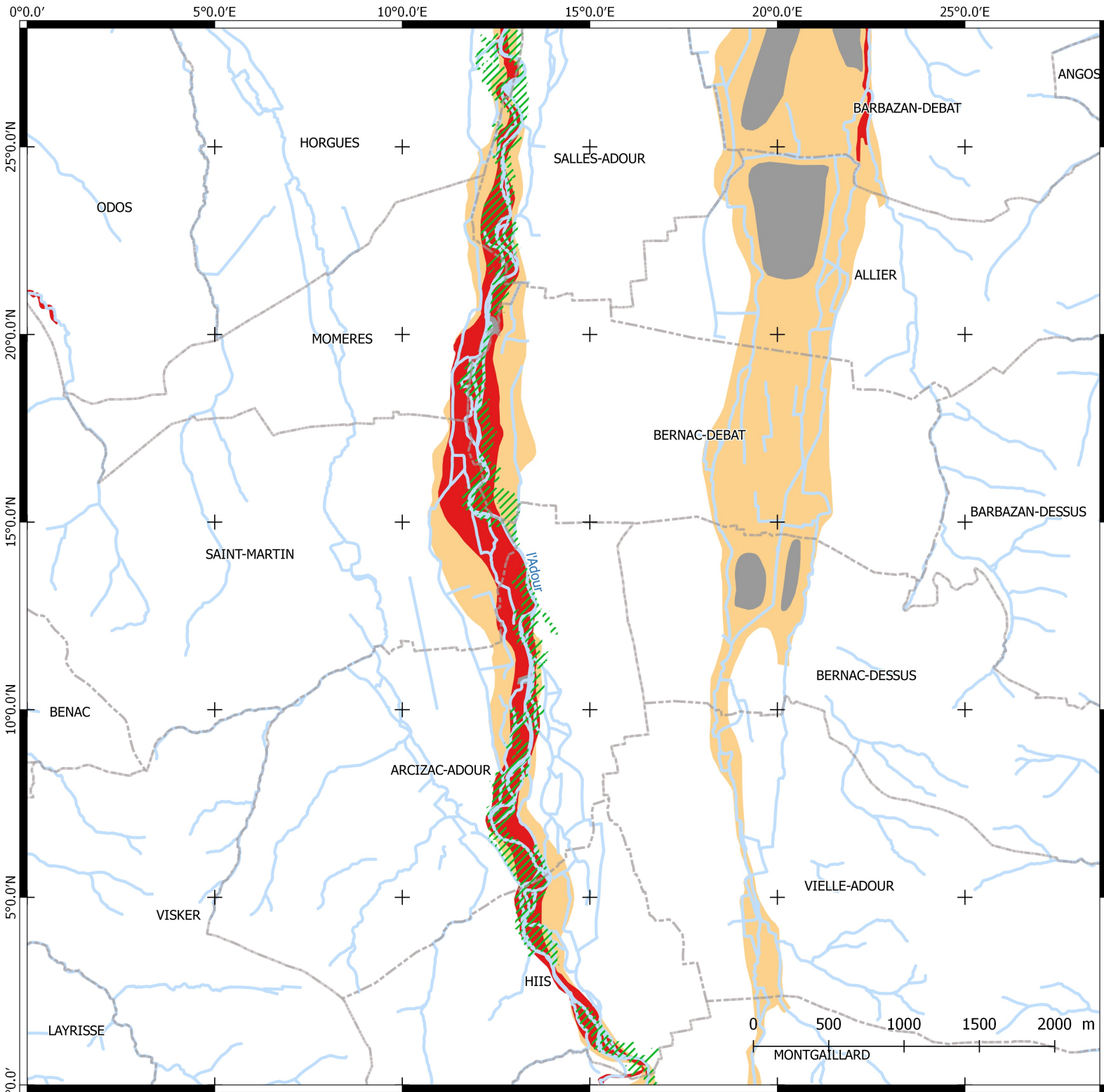
- Zone non inondable
- Lit majeur
- Lit moyen
- Lit mineur

Bâti

- Communes
- Voie ferrée
- Route
- Bâti

Hydrologie

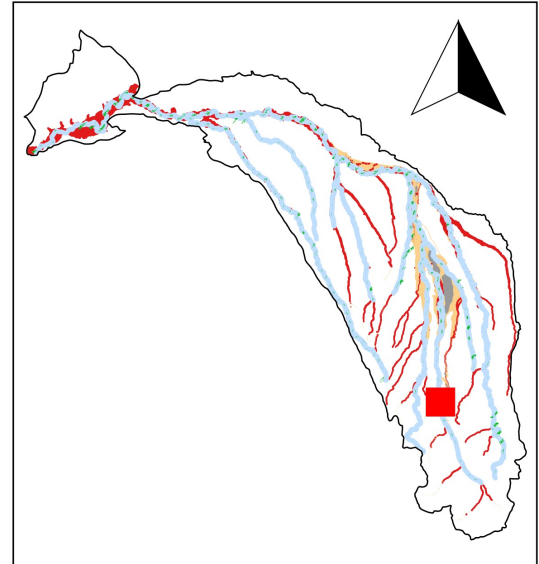
- Périmètre du SAGE
- Cours d'eau



Zones inondables

Cours d'eau : l'Adour

4



Boisements rivulaires

Zones inondables

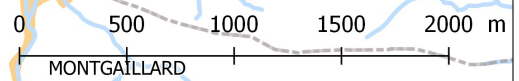
- Zone non inondable
- Lit majeur
- Lit moyen
- Lit mineur

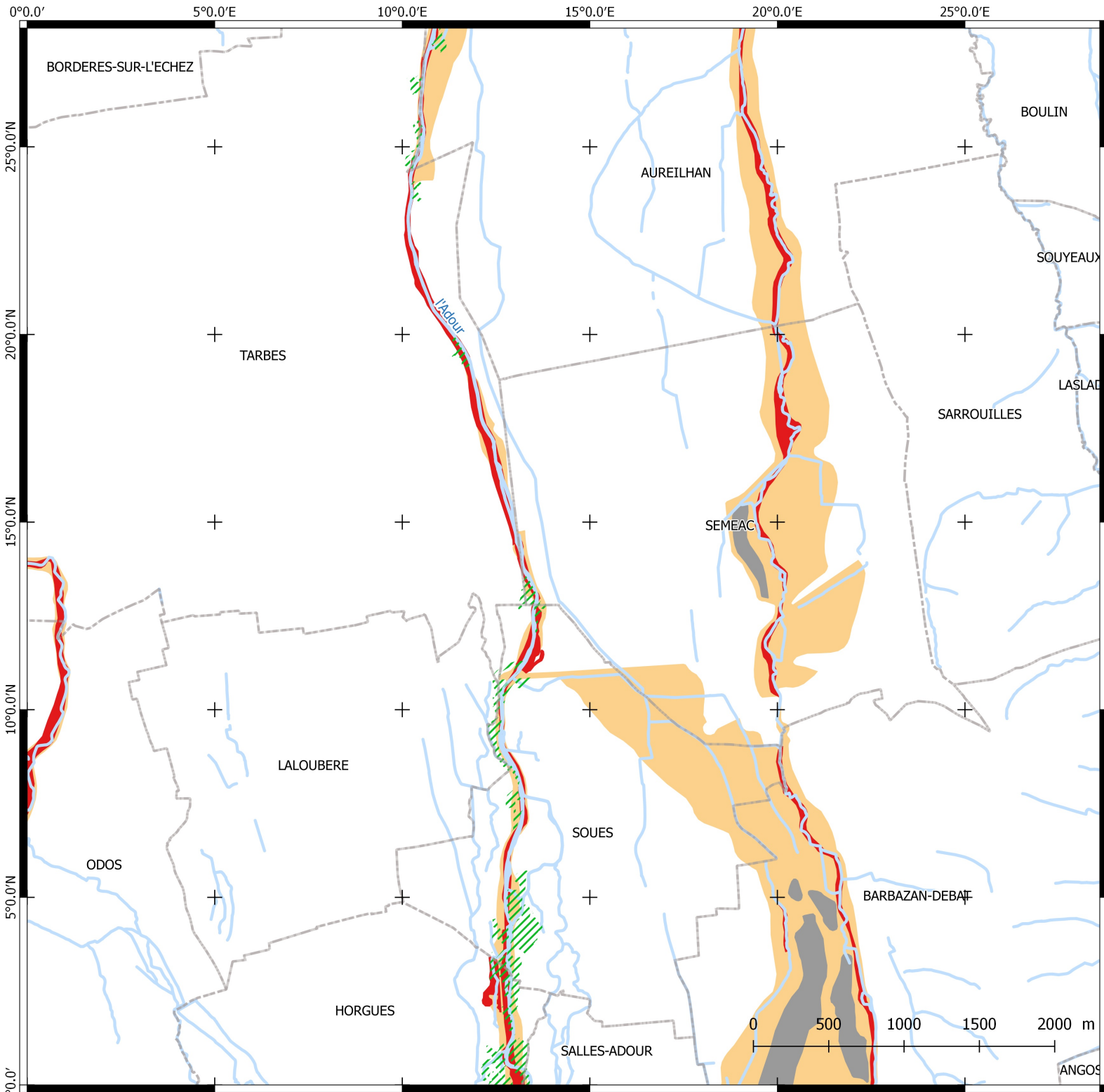
Bâti

- Communes
- Voie ferrée
- Route
- Bâti

Hydrologie

- Périmètre du SAGE
- Cours d'eau

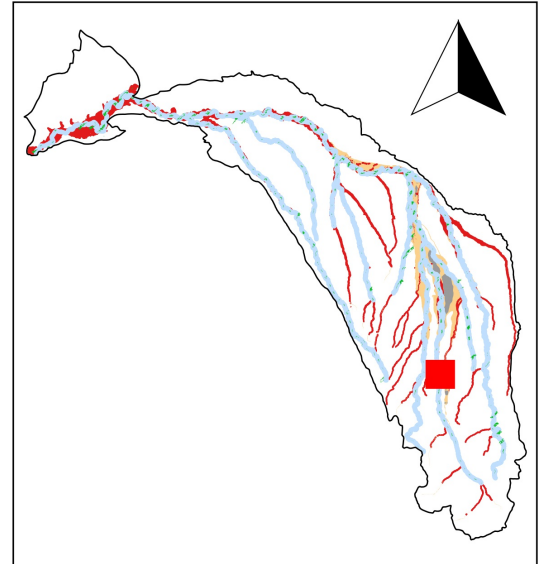




Zones inondables

Cours d'eau : l'Adour

5



Boissements rivulaires

Zones inondables

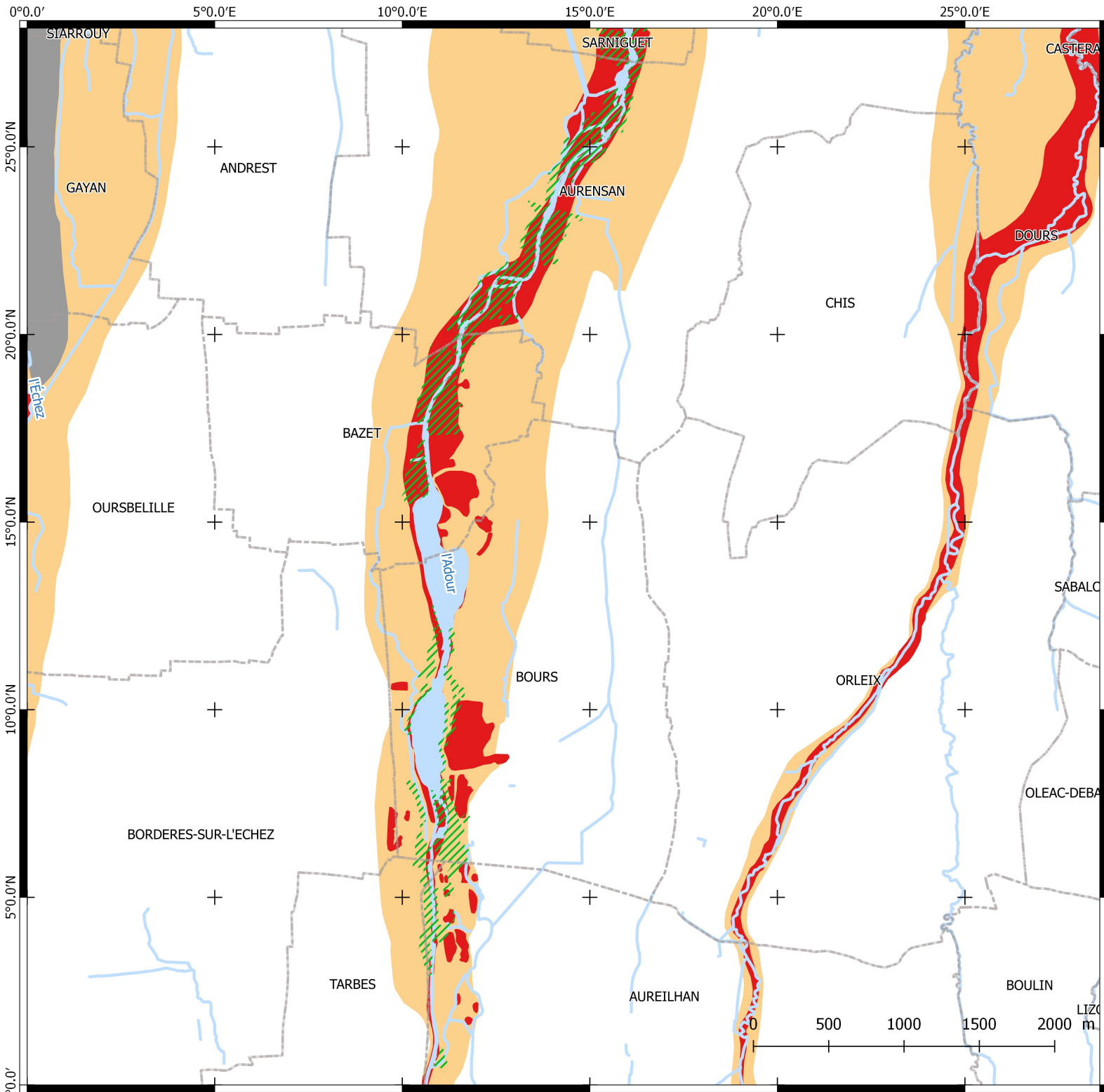
- Zone non inondable
- Lit majeur
- Lit moyen
- Lit mineur

Bâti

- Communes
- Voie ferrée
- Route
- Bâti

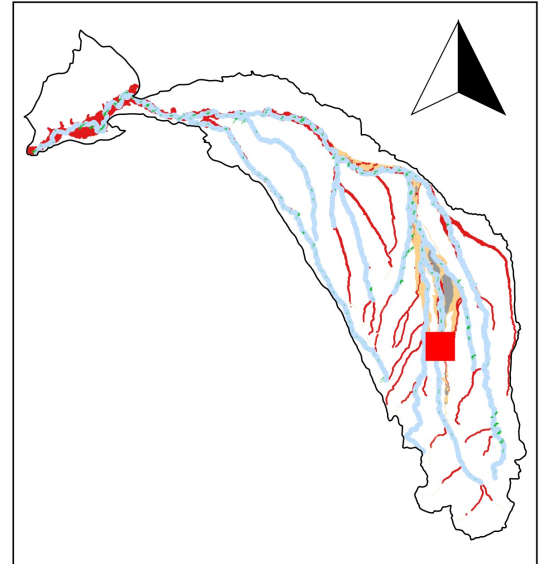
Hydrologie

- Périmètre du SAGE
- Cours d'eau



Zones inondables

Cours d'eau : l'Adour



Boisements rivulaires

Zones inondables

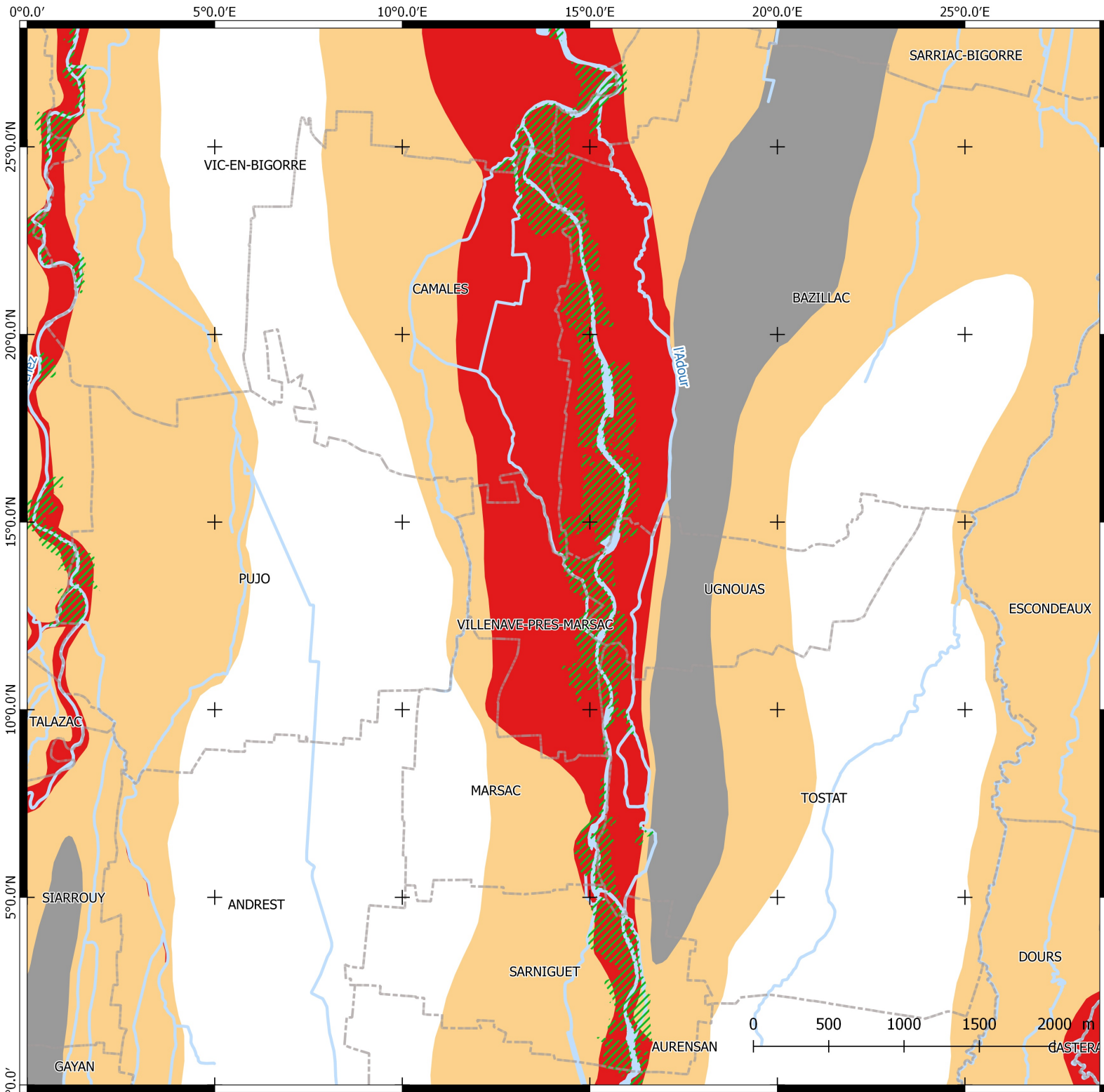
- Zone non inondable
- Lit majeur
- Lit moyen
- Lit mineur

Bâti

- Communes
- Voie ferrée
- Route
- Bâti

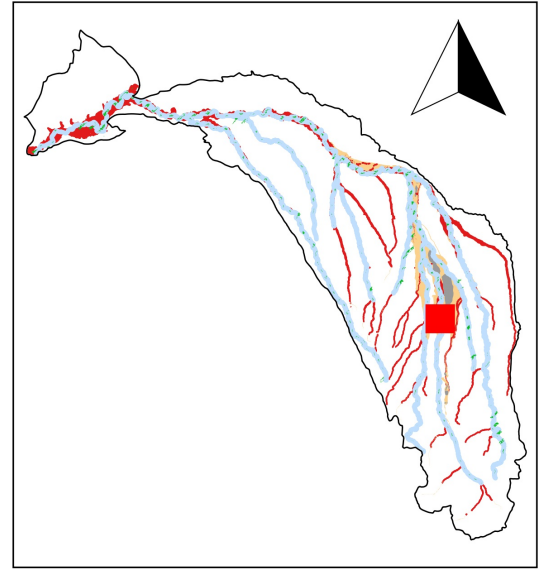
Hydrologie

- Périmètre du SAGE
- Cours d'eau



Zones inondables

Cours d'eau : l'Adour



Boisements rivulaires

Zones inondables

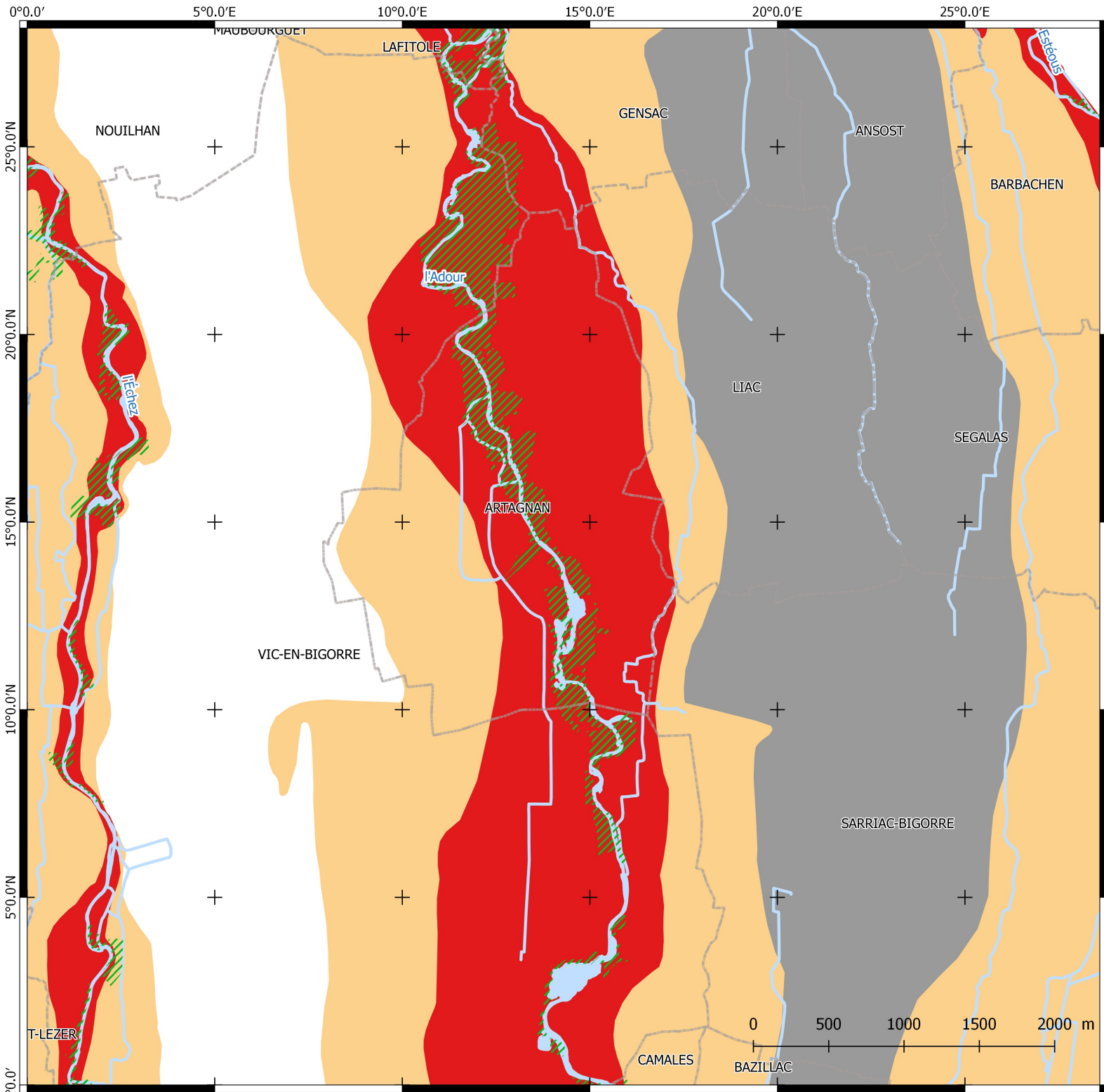
- Zone non inondable
- Lit majeur
- Lit moyen
- Lit mineur

Bâti

- Communes
- Voie ferrée
- Route
- Bâti

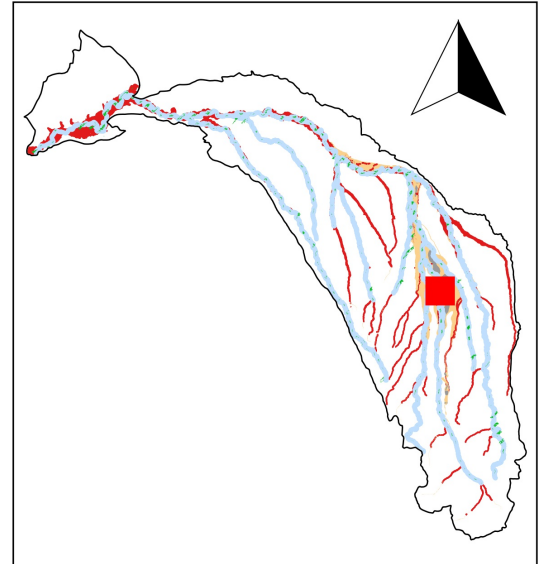
Hydrologie

- Périmètre du SAGE
- Cours d'eau



Zones inondables

Cours d'eau : l'Adour



Boisements rivulaires

Zones inondables

- Zone non inondable
- Lit majeur
- Lit moyen
- Lit mineur

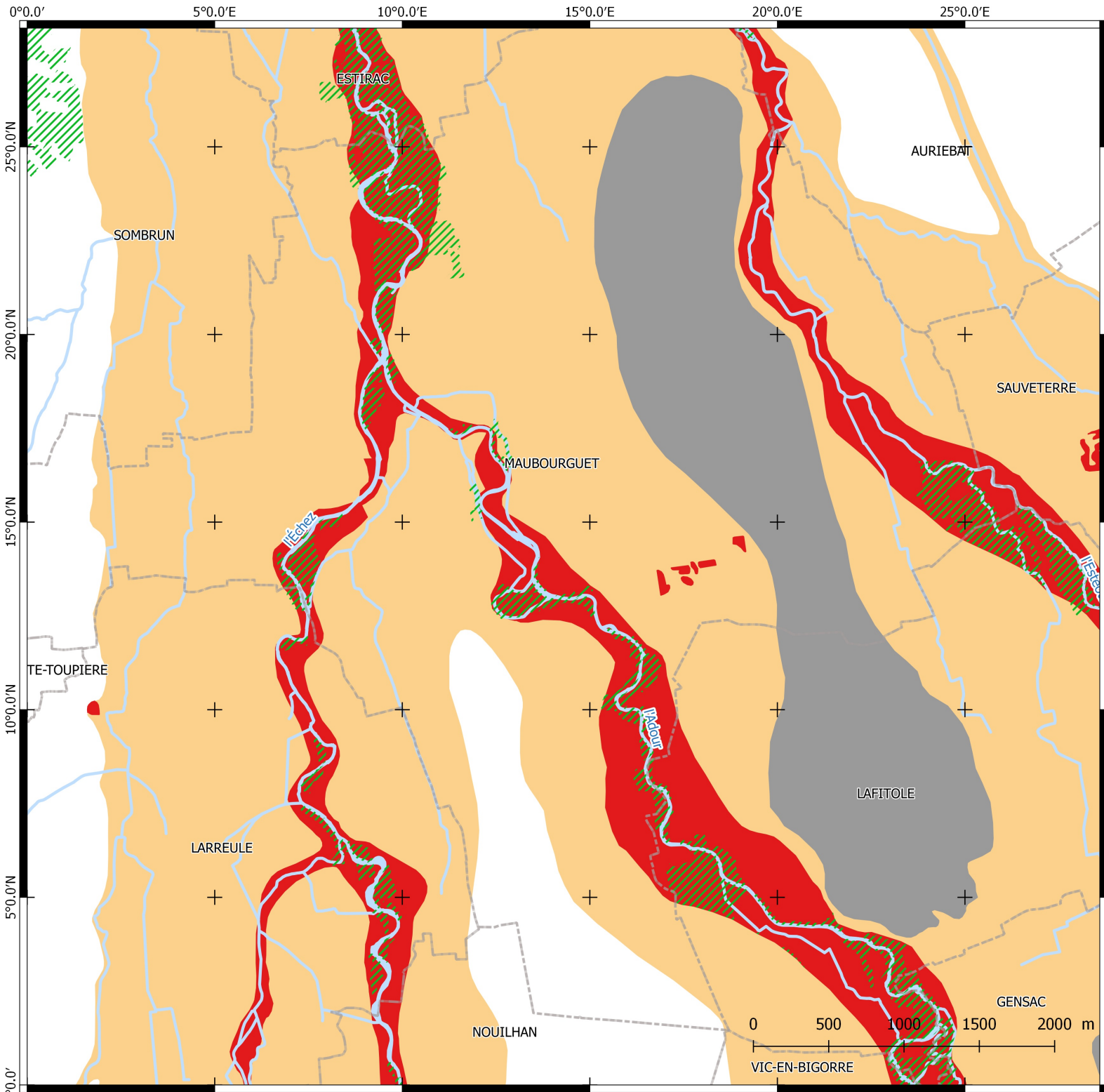
Bâti

- Communes
- Voie ferrée
- Route
- Bâti

Hydrologie

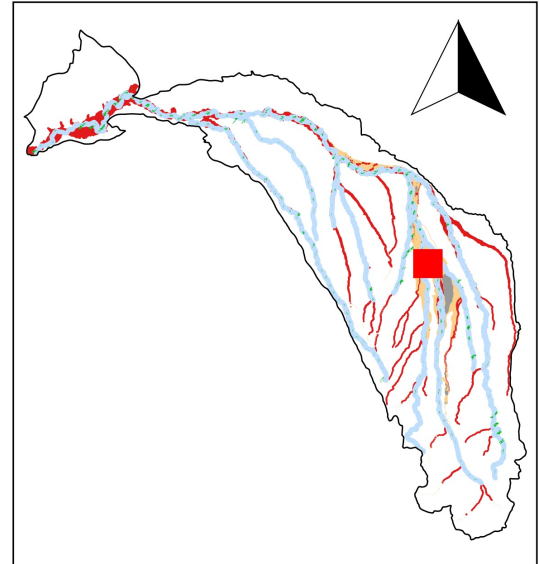
- Périmètre du SAGE
- Cours d'eau





Zones inondables

Cours d'eau : l'Adour



Boisements rivulaires

Zones inondables

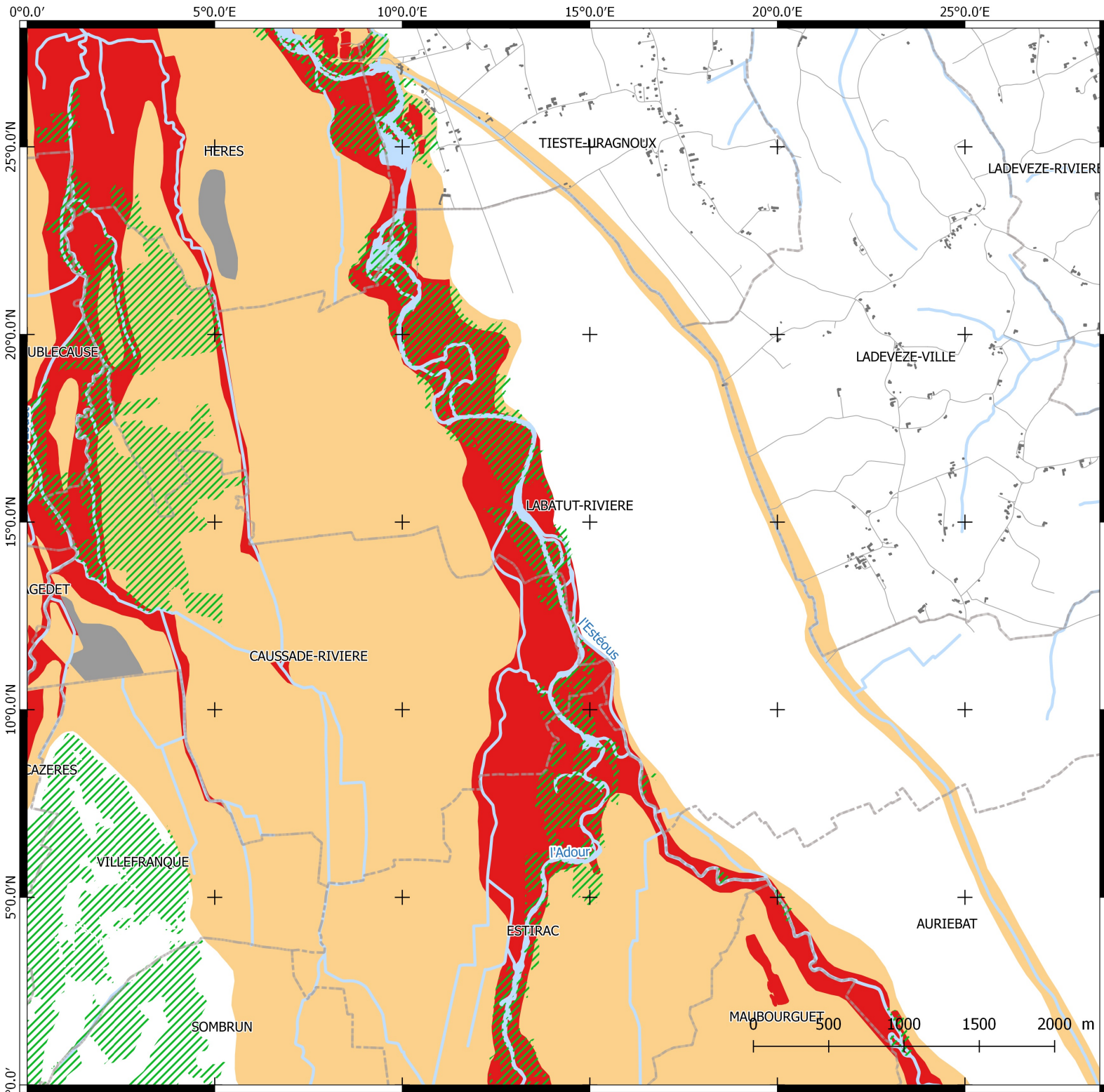
- Zone non inondable
- Lit majeur
- Lit moyen
- Lit mineur

Bâti

- Communes
- Voie ferrée
- Route
- Bâti

Hydrologie

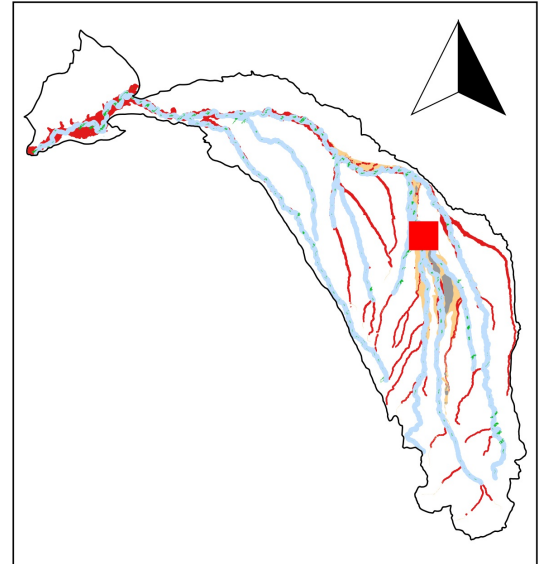
- Périmètre du SAGE
- Cours d'eau



Zones inondables

Cours d'eau : l'Adour

10



Boisements rivulaires

Zones inondables

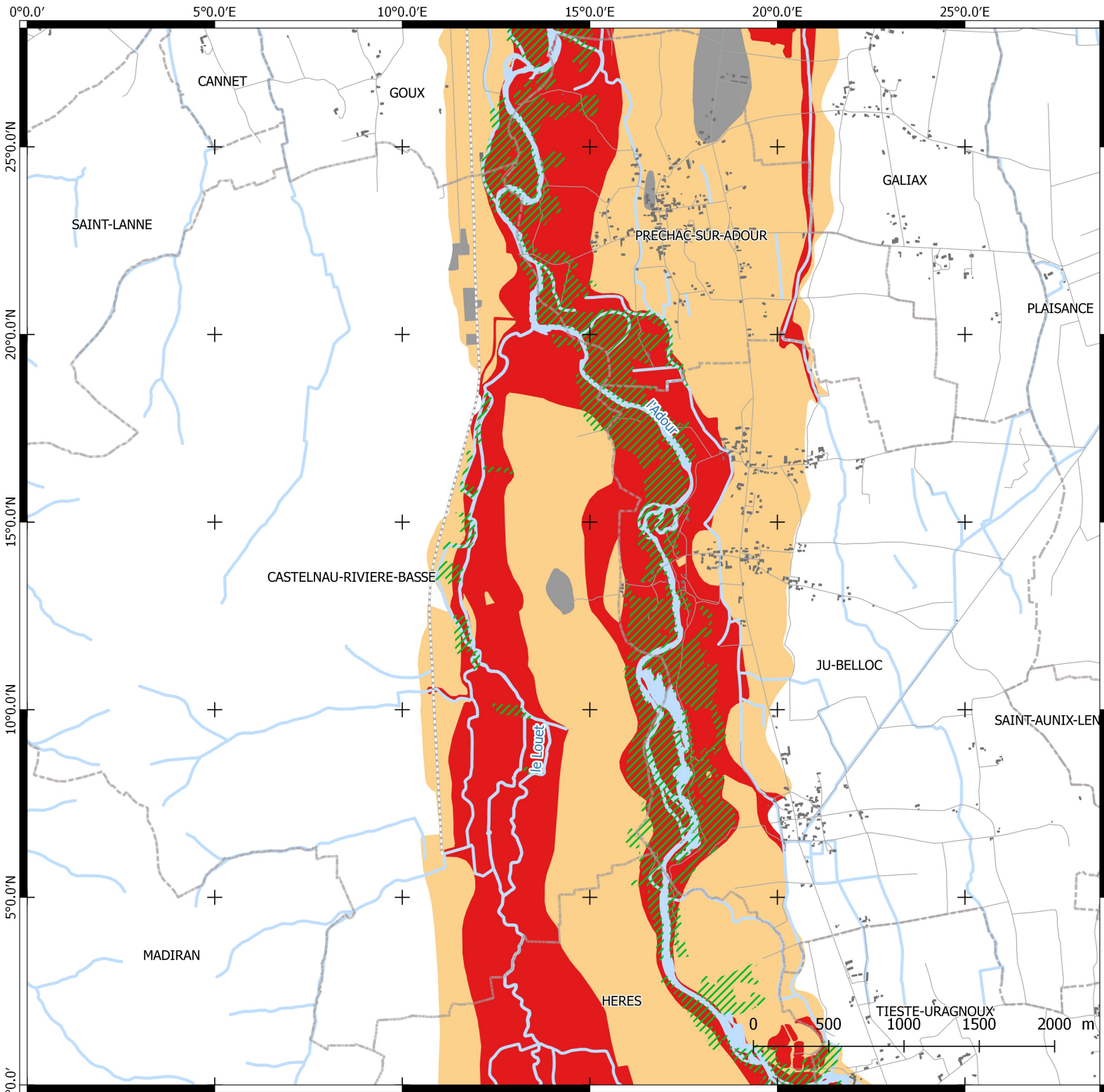
- Zone non inondable
- Lit majeur
- Lit moyen
- Lit mineur

Bâti

- Communes
- Voie ferrée
- Route
- Bâti

Hydrologie

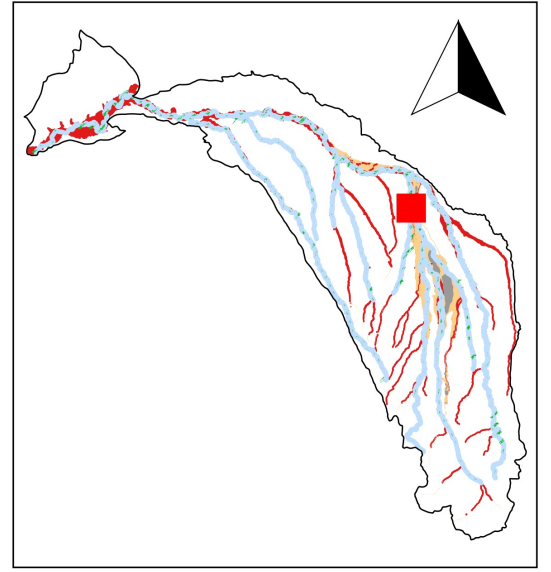
- Périmètre du SAGE
- Cours d'eau



Zones inondables

Cours d'eau : l'Adour

11



Boiselements rivulaires

Zones inondables

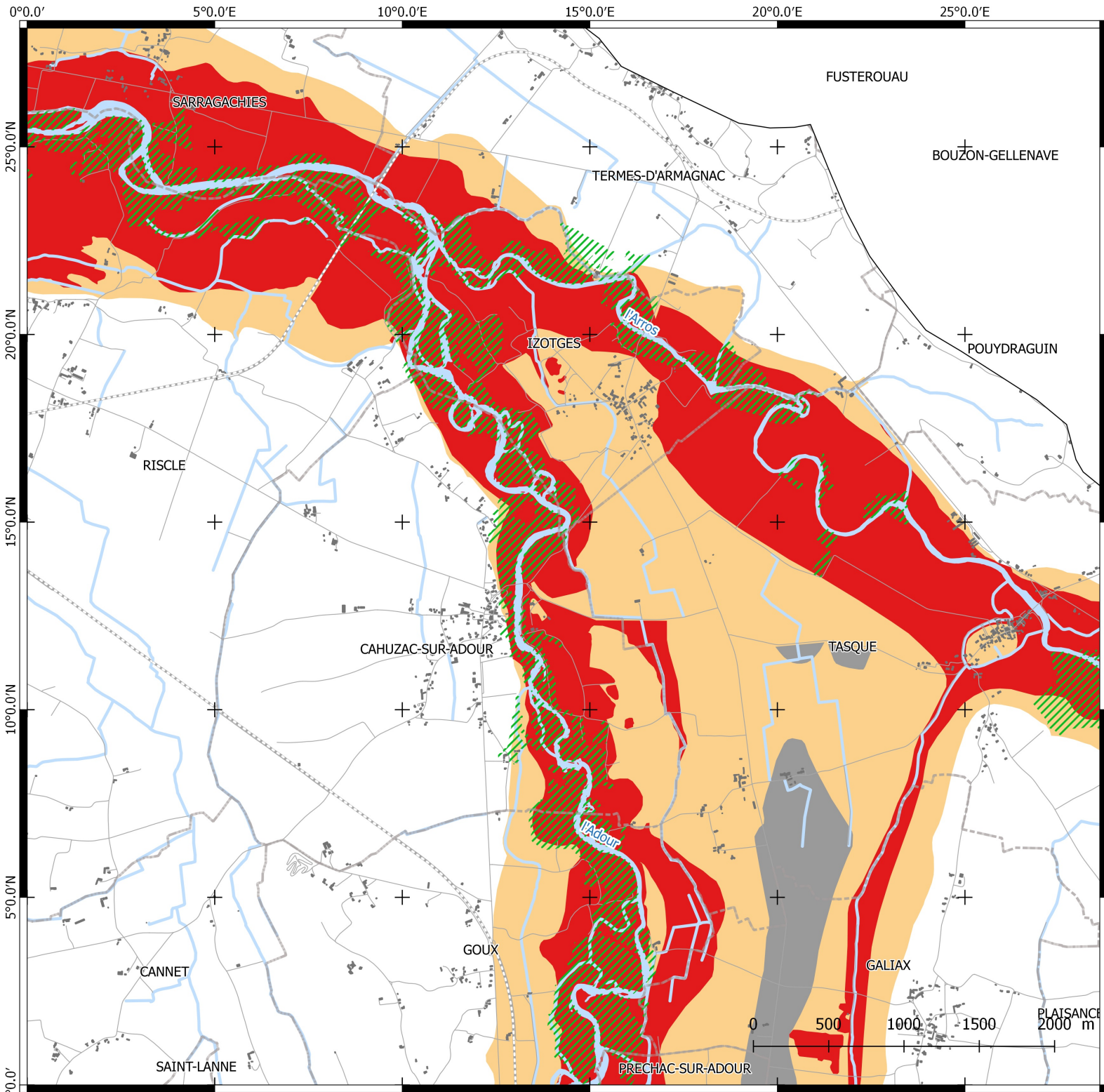
- Zone non inondable
- Lit majeur
- Lit moyen
- Lit mineur

Bâti

- Communes
- Voie ferrée
- Route
- Bâti

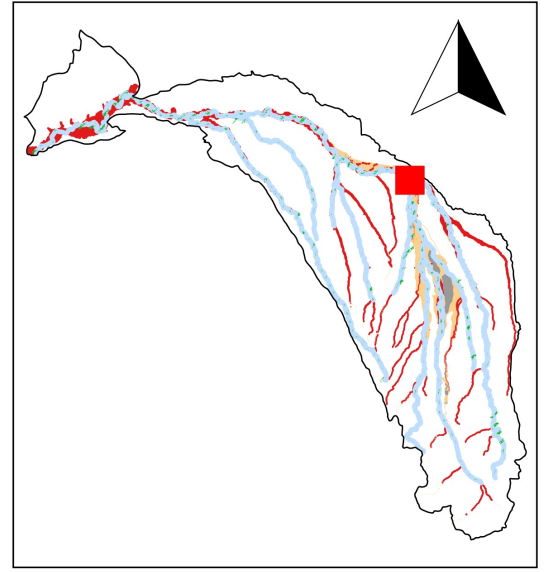
Hydrologie

- Périmètre du SAGE
- Cours d'eau







Zones inondables

Cours d'eau : l'Adour







 Boisements rivulaires



Zones inondables

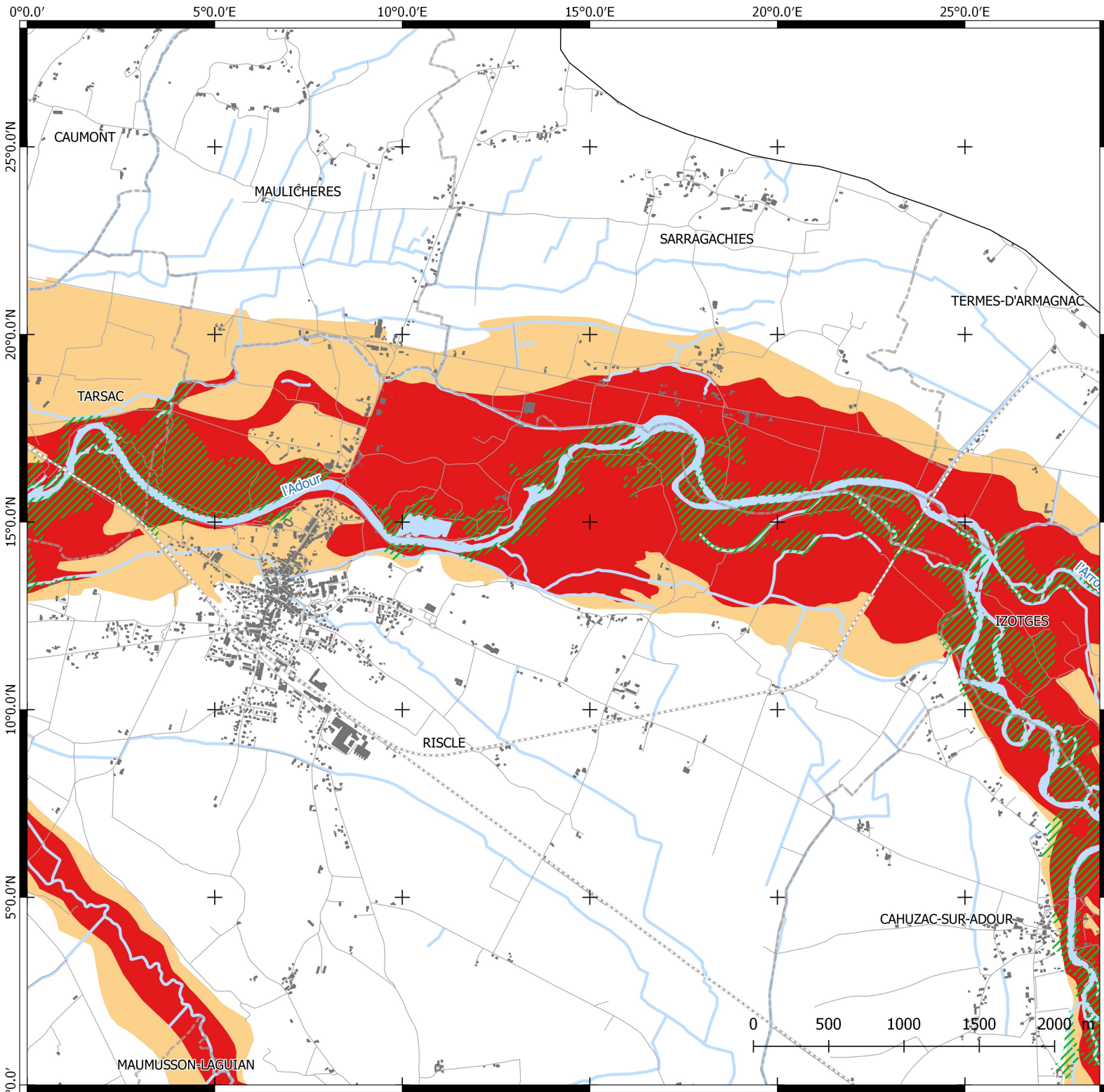
-  Zone non inondable
-  Lit majeur
-  Lit moyen
-  Lit mineur

Bâti

-  Communes
-  Voie ferrée
-  Route
-  Bâti

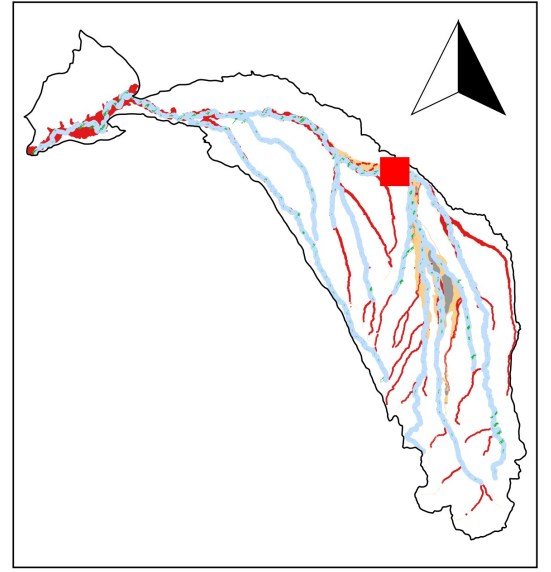
Hydrologie

-  Périmètre du SAGE
-  Cours d'eau



Zones inondables

Cours d'eau : l'Adour



Boisements rivulaires

Zones inondables

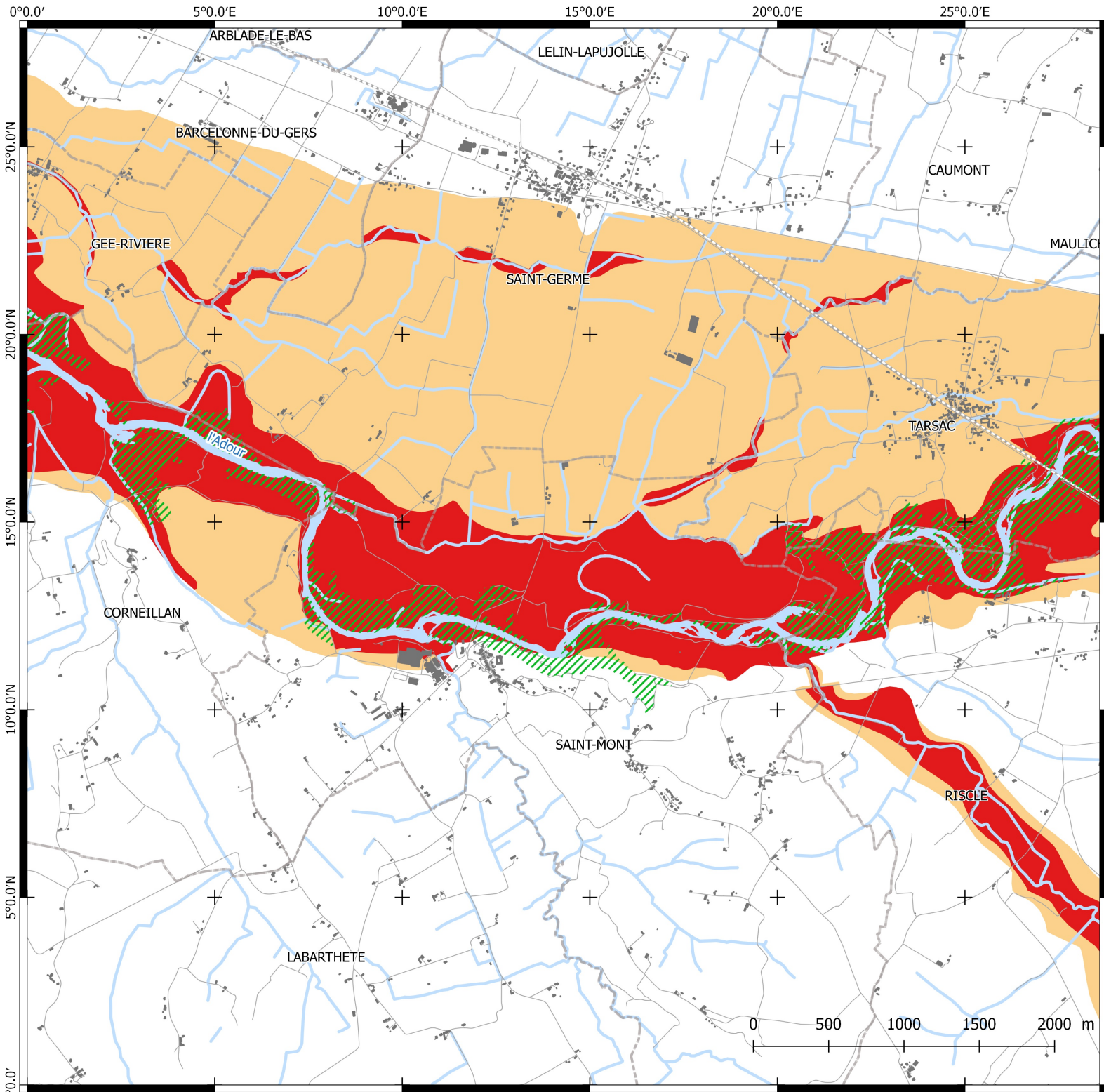
- Zone non inondable
- Lit majeur
- Lit moyen
- Lit mineur

Bâti

- Communes
- Voie ferrée
- Route
- Bâti

Hydrologie

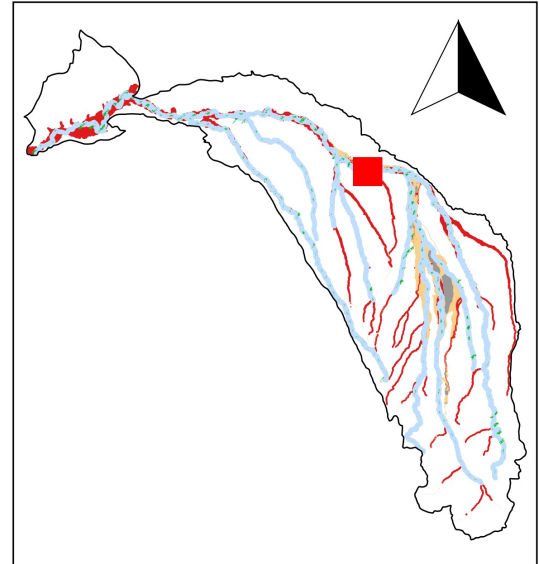
- Périmètre du SAGE
- Cours d'eau



Zones inondables

Cours d'eau : l'Adour

14



Boisements rivulaires

Zones inondables

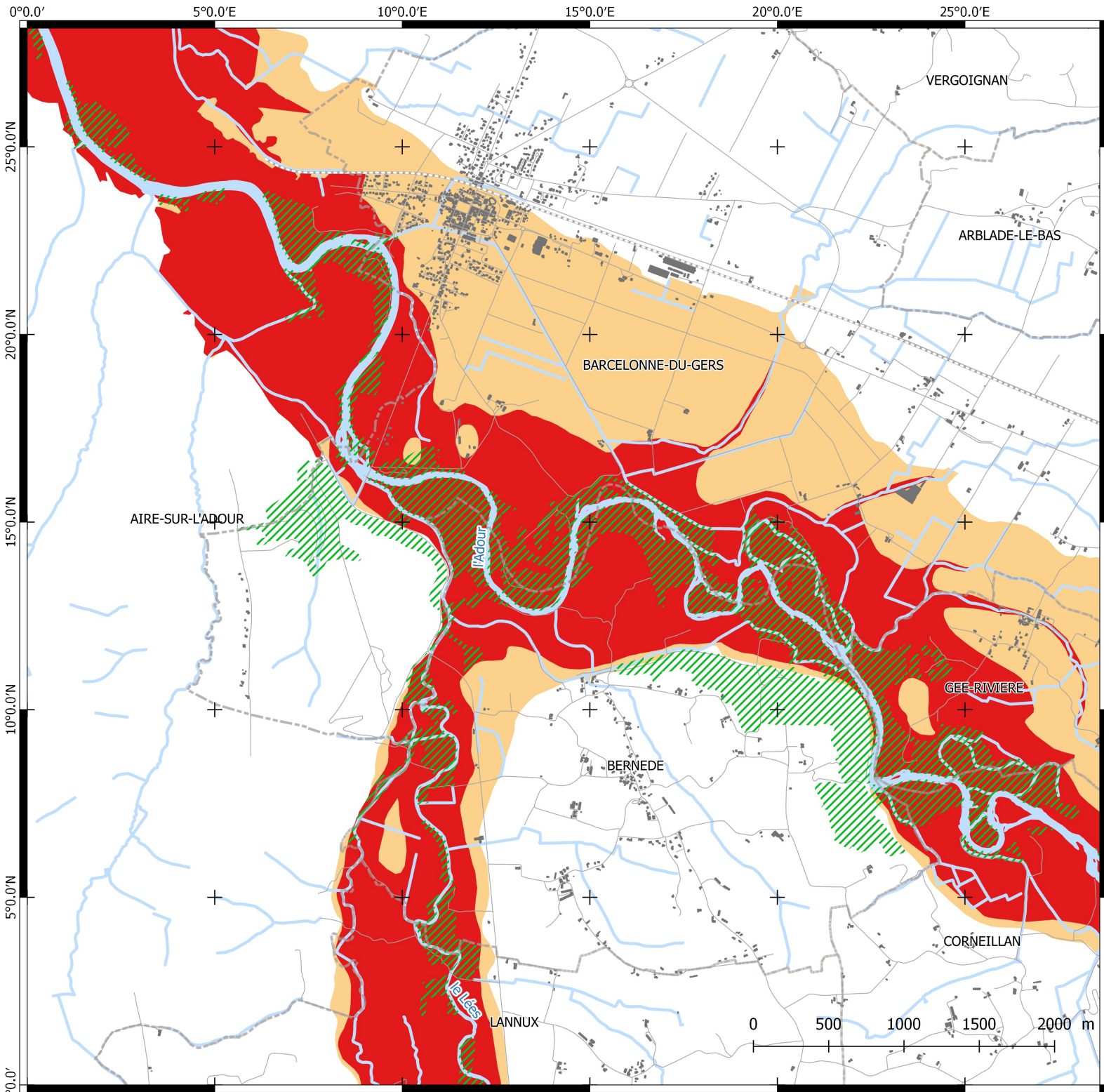
- Zone non inondable
- Lit majeur
- Lit moyen
- Lit mineur

Bâti

- Communes
- Voie ferrée
- Route
- Bâti

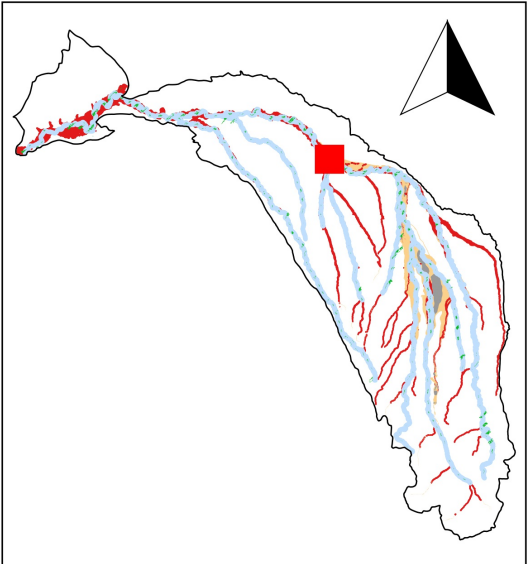
Hydrologie

- Périmètre du SAGE
- Cours d'eau



Zones inondables

Cours d'eau : l'Adour



Boisements rivulaires

Zones inondables

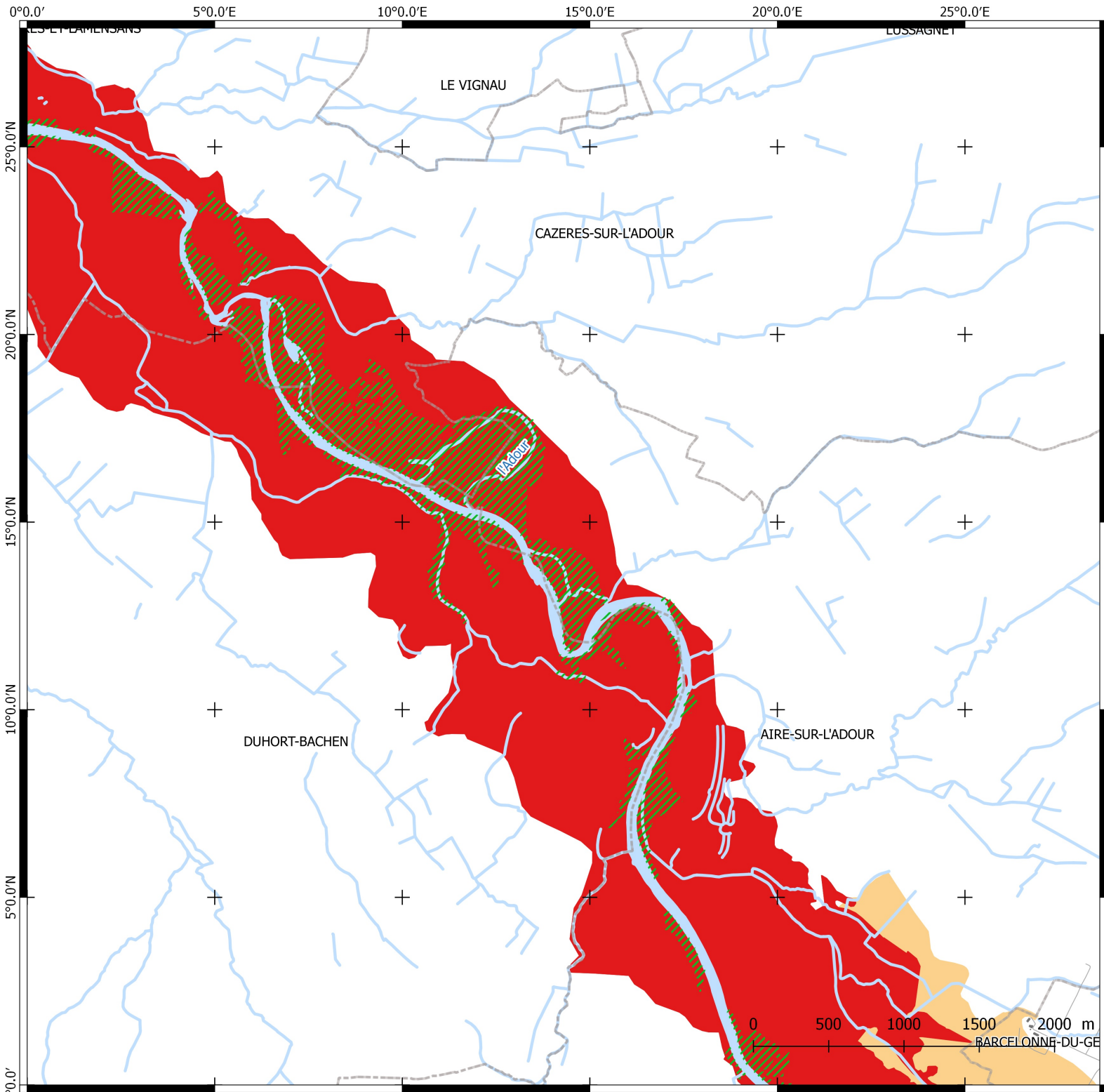
- Zone non inondable
- Lit majeur
- Lit moyen
- Lit mineur

Bâti

- Communes
- Voie ferrée
- Route
- Bâti

Hydrologie

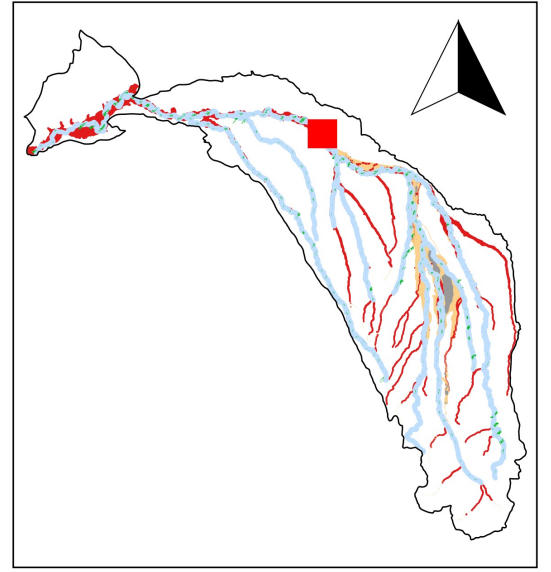
- Périmètre du SAGE
- Cours d'eau



Zones inondables

Cours d'eau : l'Adour

16



Boisements rivulaires

Zones inondables

- Zone non inondable
- Lit majeur
- Lit moyen
- Lit mineur

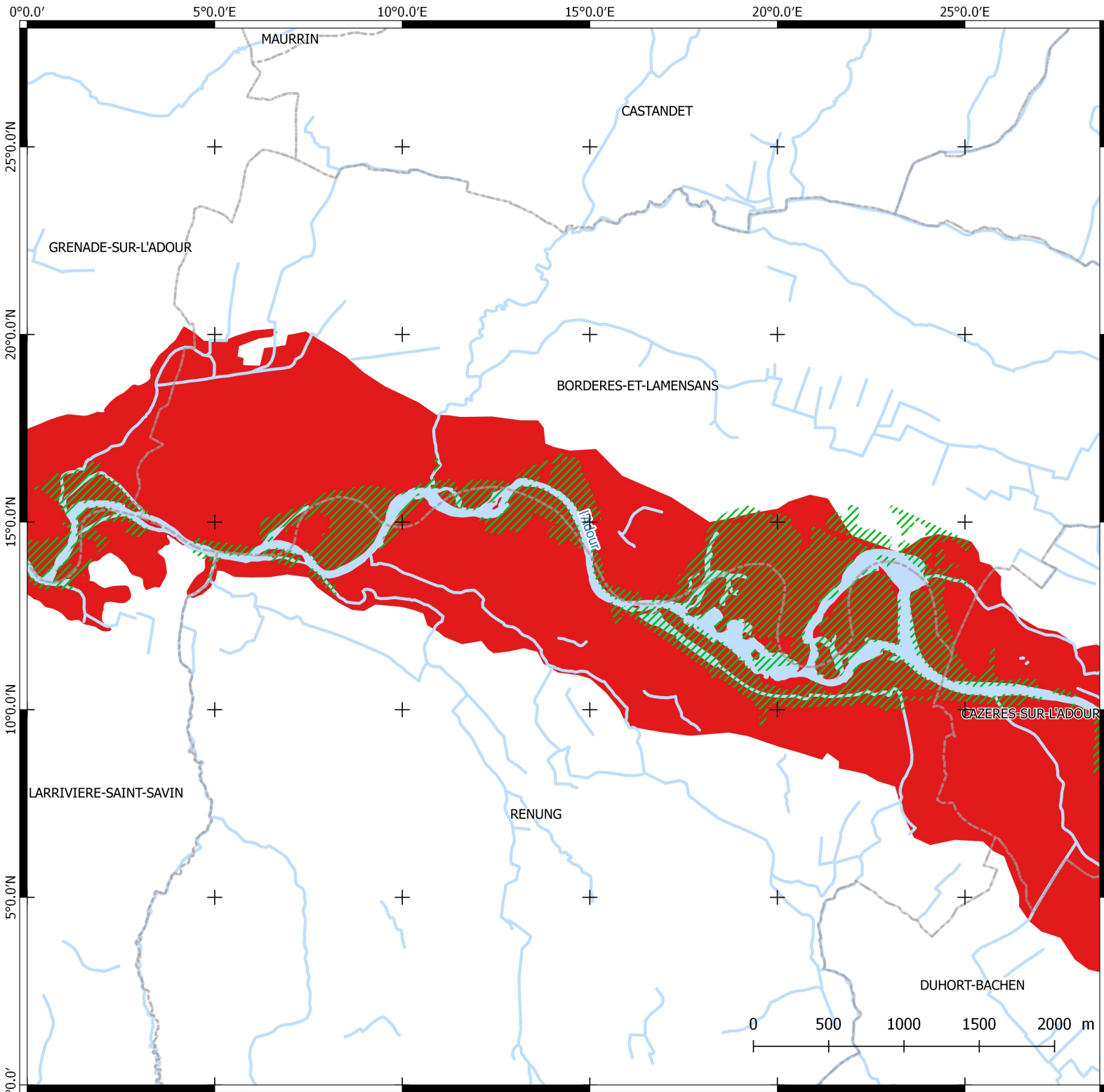
Bâti

- Communes
- Voie ferrée
- Route
- Bâti

Hydrologie

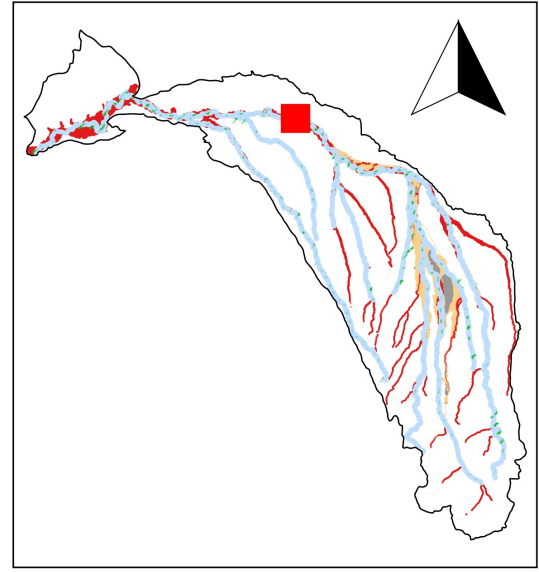
- Périmètre du SAGE
- Cours d'eau





Zones inondables

Cours d'eau : l'Adour



Boisements rivulaires

Zones inondables

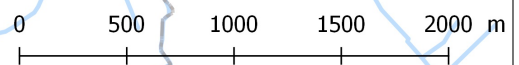
- Zone non inondable
- Lit majeur
- Lit moyen
- Lit mineur

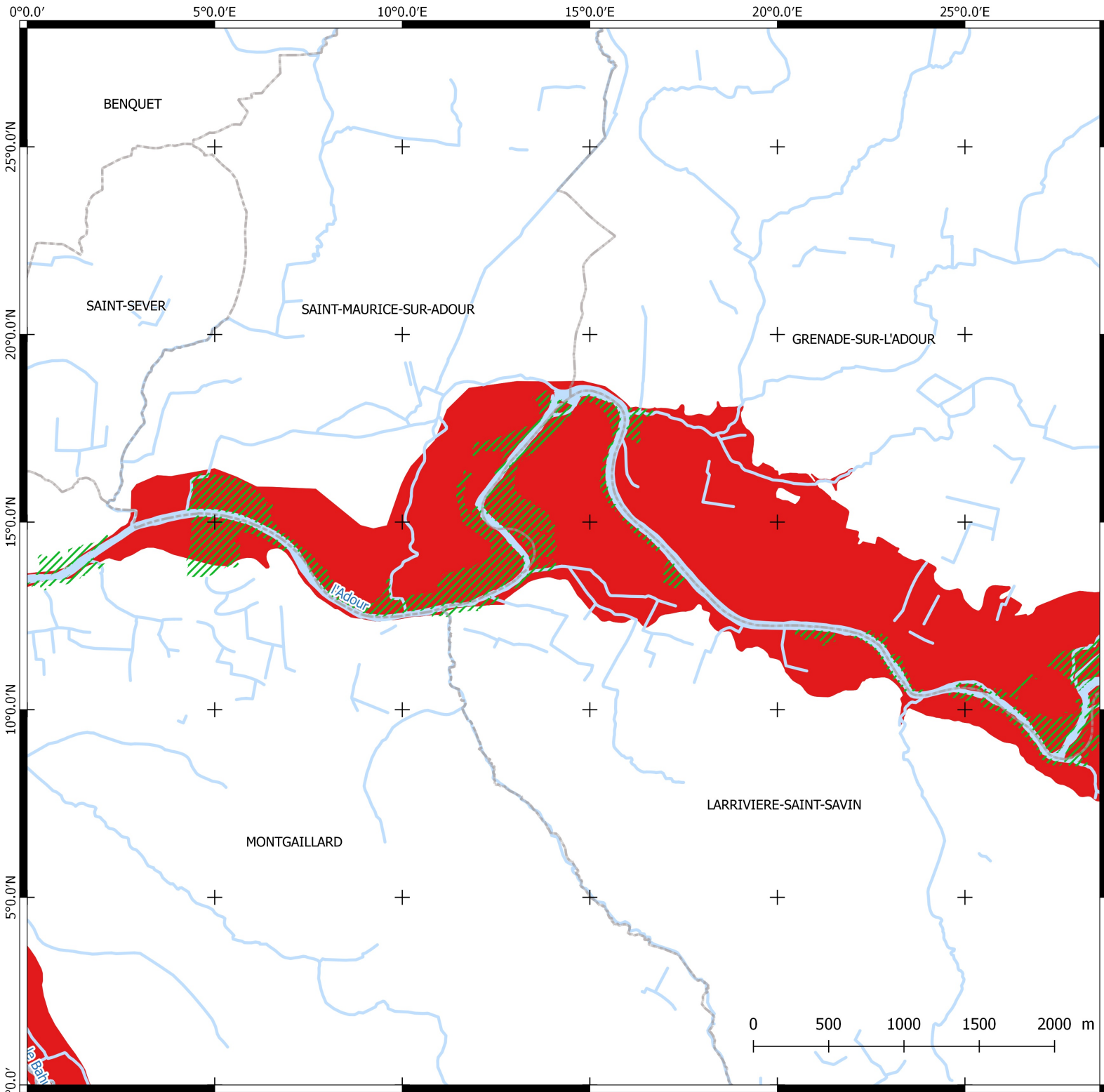
Bâti

- Communes
- Voie ferrée
- Route
- Bâti

Hydrologie

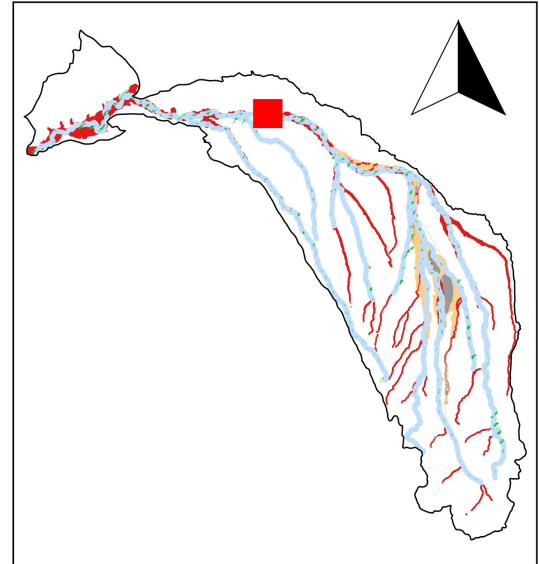
- Périmètre du SAGE
- Cours d'eau





Zones inondables

Cours d'eau : l'Adour



Boisements rivulaires

Zones inondables

- Zone non inondable
- Lit majeur
- Lit moyen
- Lit mineur

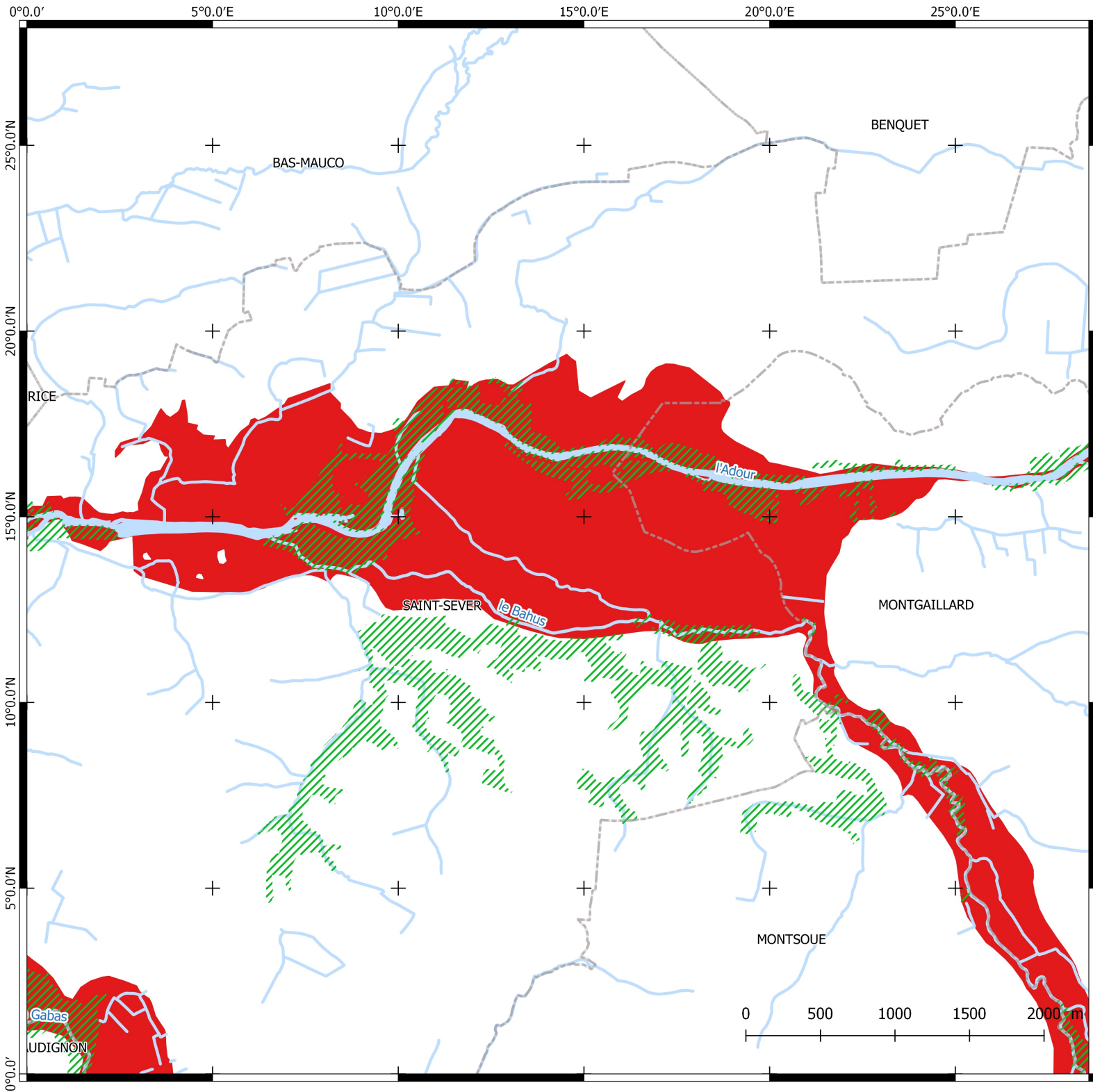
Bâti

- Communes
- Voie ferrée
- Route
- Bâti

Hydrologie

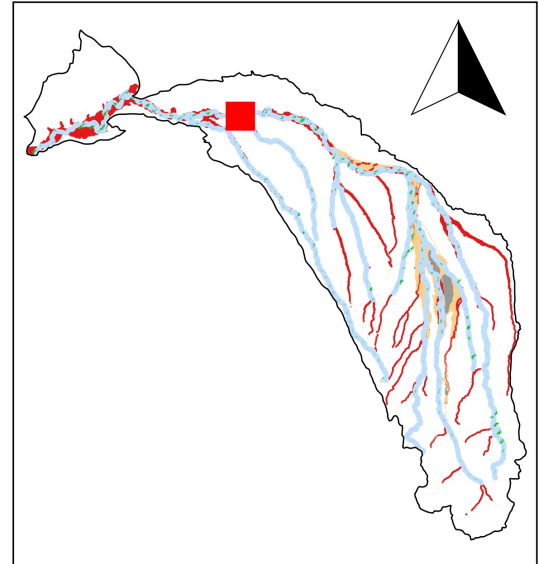
- Périmètre du SAGE
- Cours d'eau





Zones inondables

Cours d'eau : l'Adour



Boisements rivulaires

Zones inondables

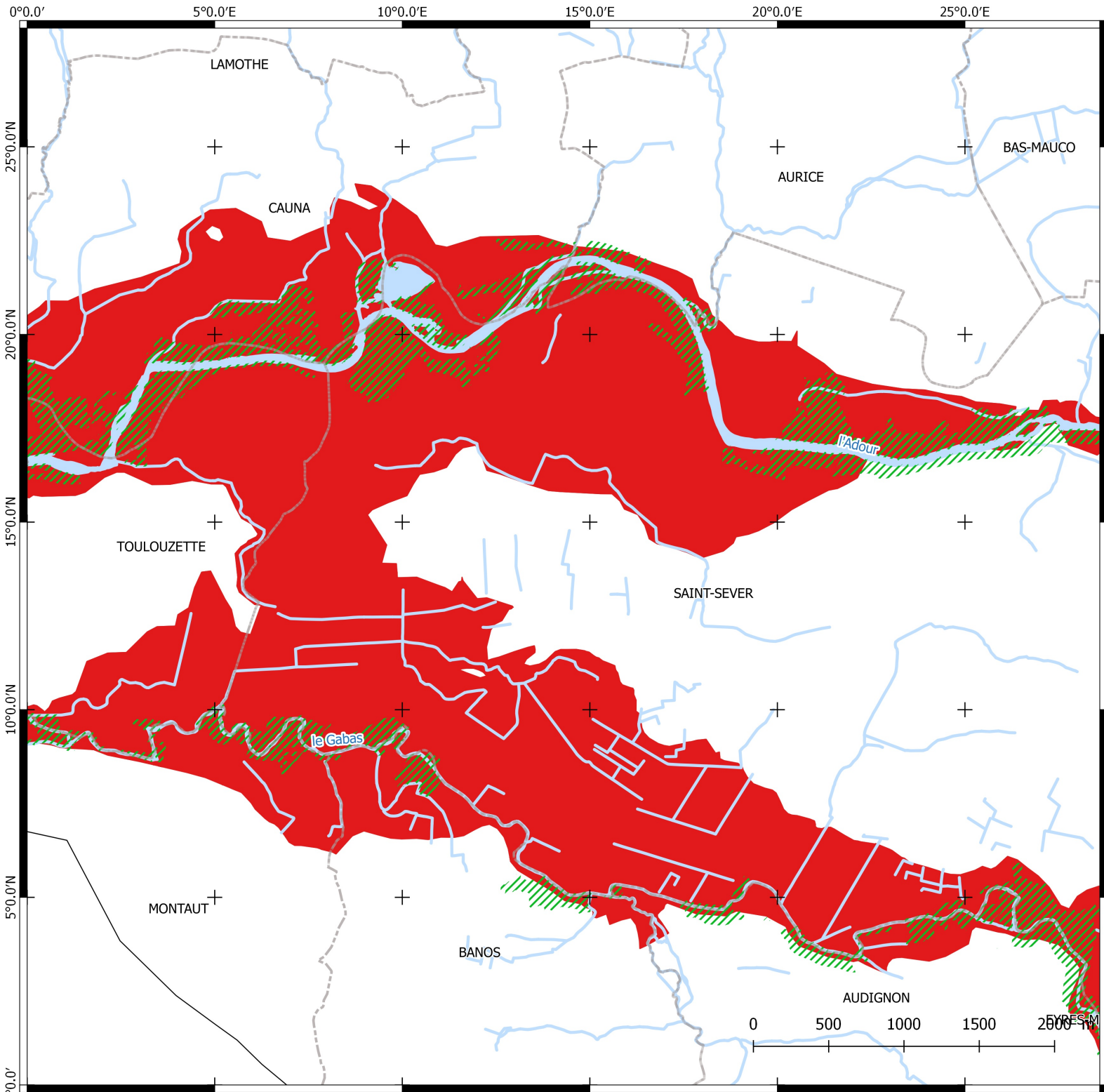
- Zone non inondable
- Lit majeur
- Lit moyen
- Lit mineur

Bâti

- Communes
- Voie ferrée
- Route
- Bâti

Hydrologie

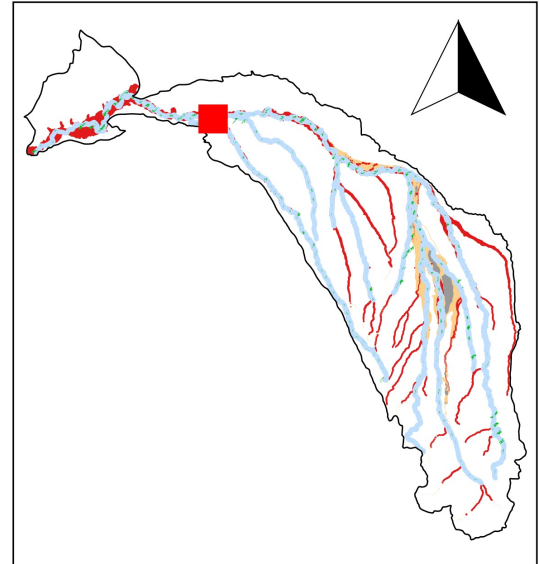
- Périmètre du SAGE
- Cours d'eau



Zones inondables

Cours d'eau : l'Adour

20



Boisements rivulaires

Zones inondables


- Zone non inondable
- Lit majeur
- Lit moyen
- Lit mineur

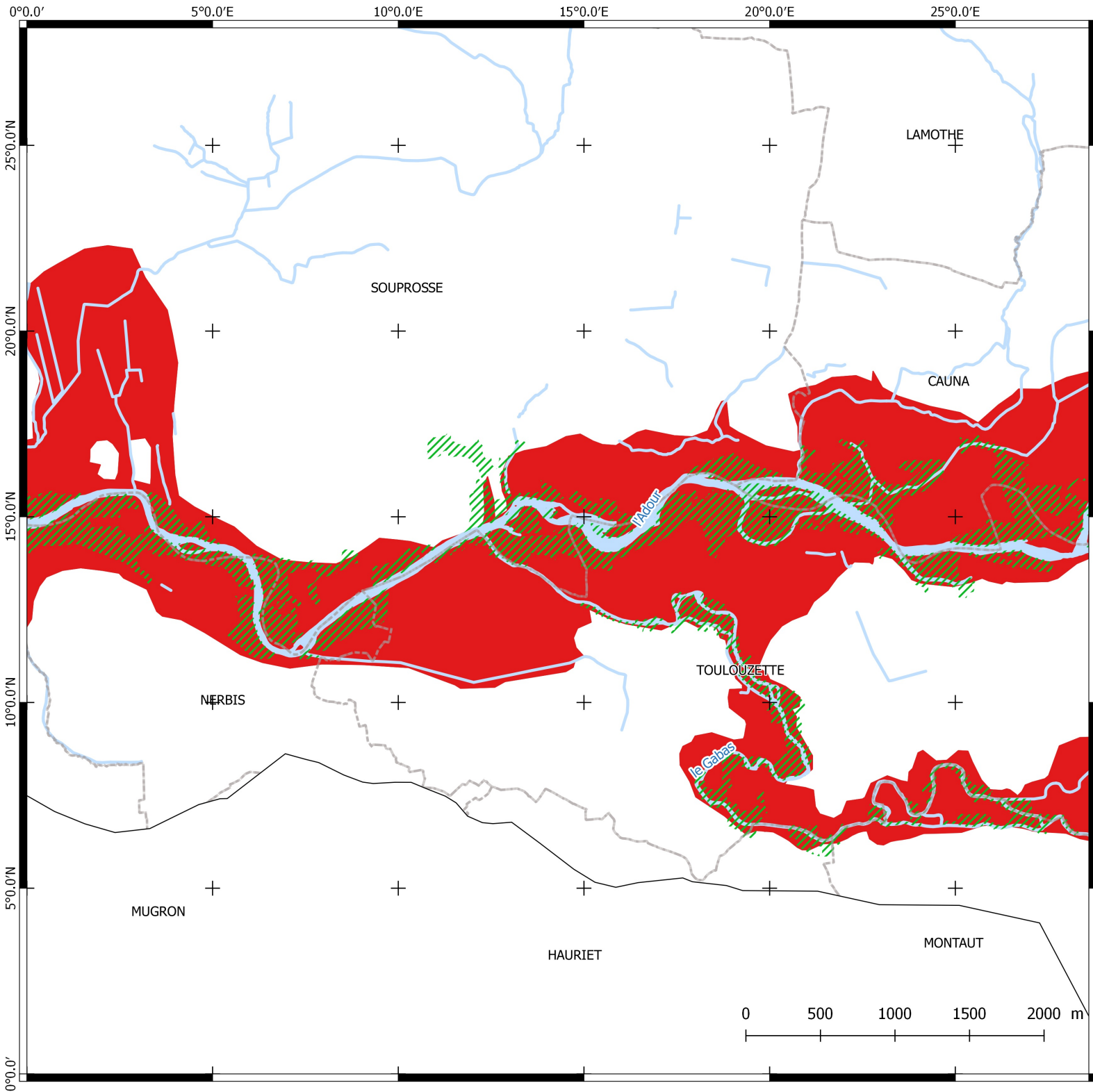
Bâti

- Communes
- Voie ferrée
- Route
- Bâti

Hydrologie

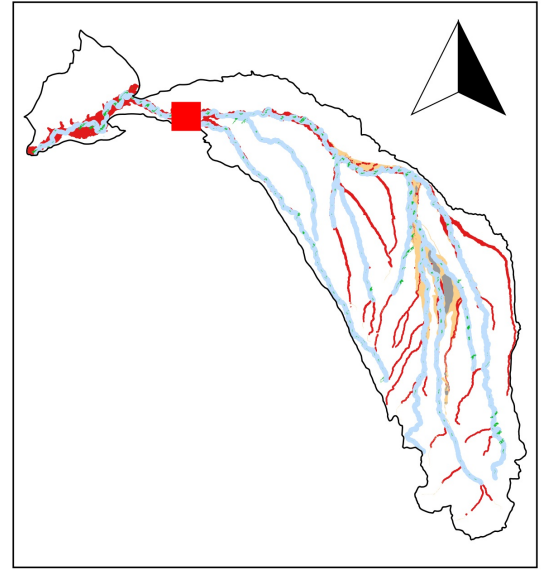
- Périmètre du SAGE
- Cours d'eau





Zones inondables

Cours d'eau : l'Adour



Boisements rivulaires

Zones inondables

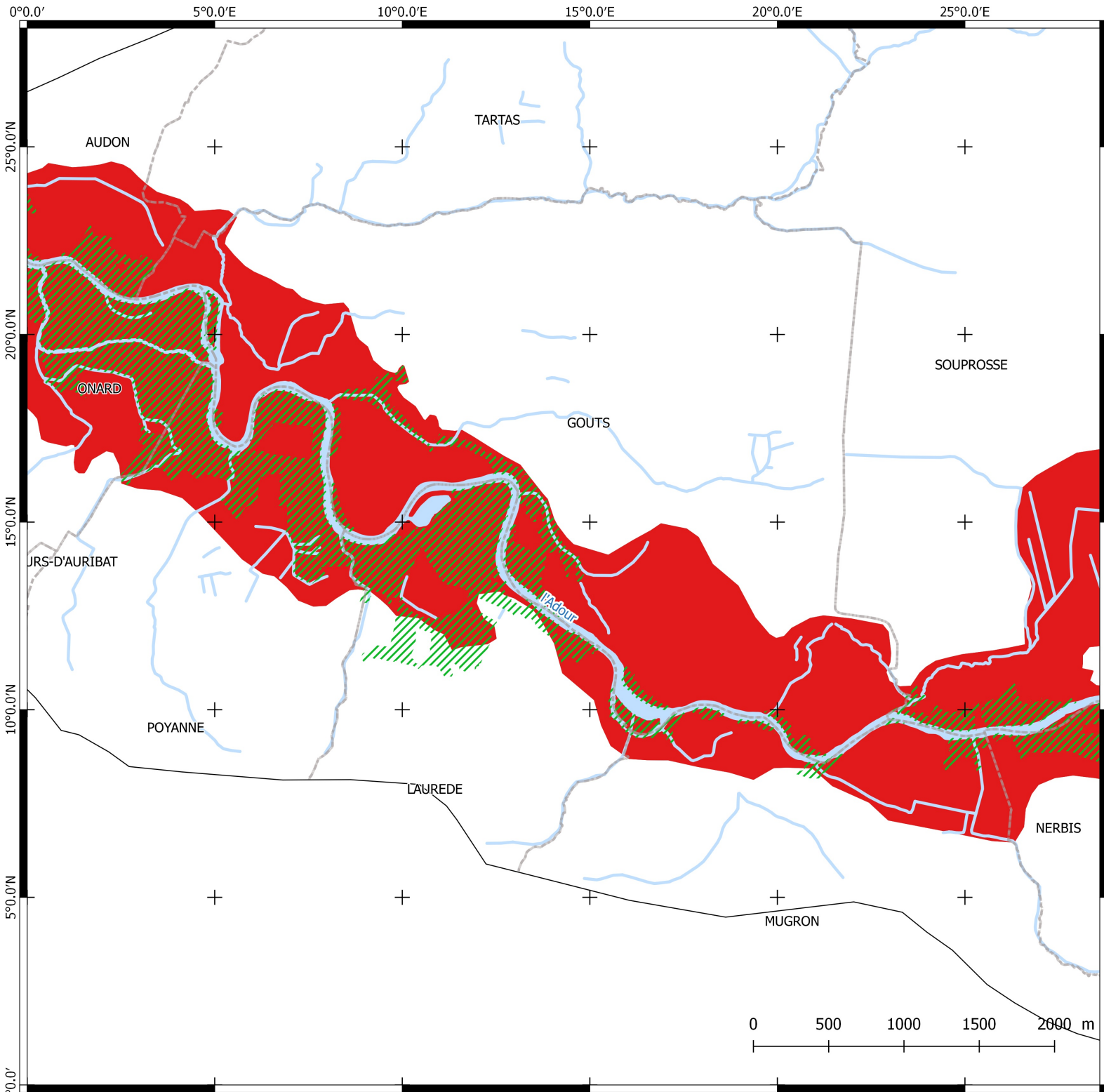
- Zone non inondable
- Lit majeur
- Lit moyen
- Lit mineur

Bâti

- Communes
- Voie ferrée
- Route
- Bâti

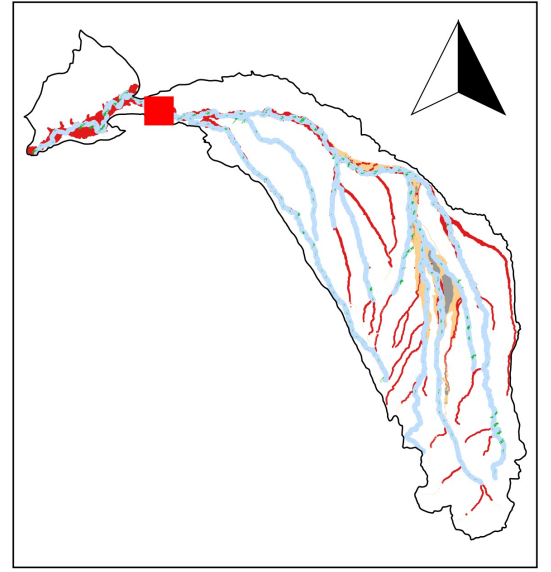
Hydrologie

- Périmètre du SAGE
- Cours d'eau



Zones inondables

Cours d'eau : l'Adour



Boisements rivulaires

Zones inondables

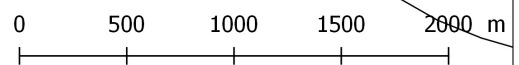
- Zone non inondable
- Lit majeur
- Lit moyen
- Lit mineur

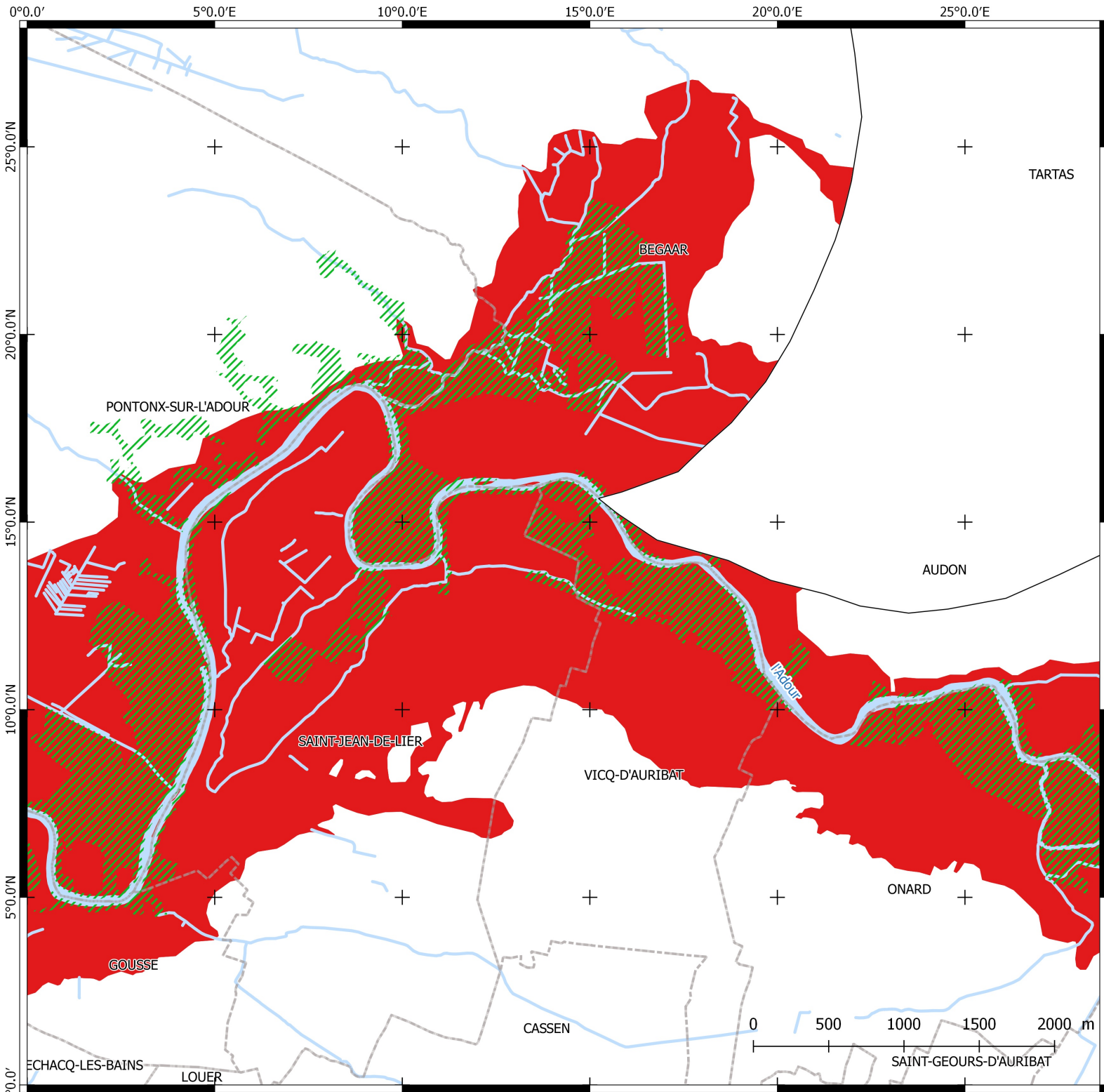
Bâti

- Communes
- Voie ferrée
- Route
- Bâti

Hydrologie

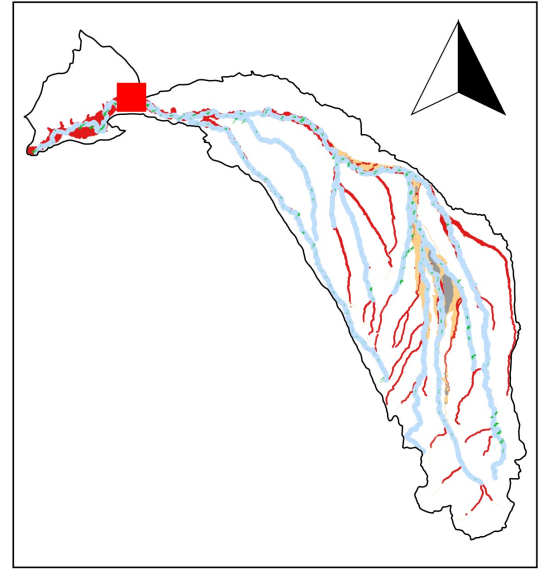
- Périmètre du SAGE
- Cours d'eau





Zones inondables

Cours d'eau : l'Adour



Boiselements rivulaires

Zones inondables

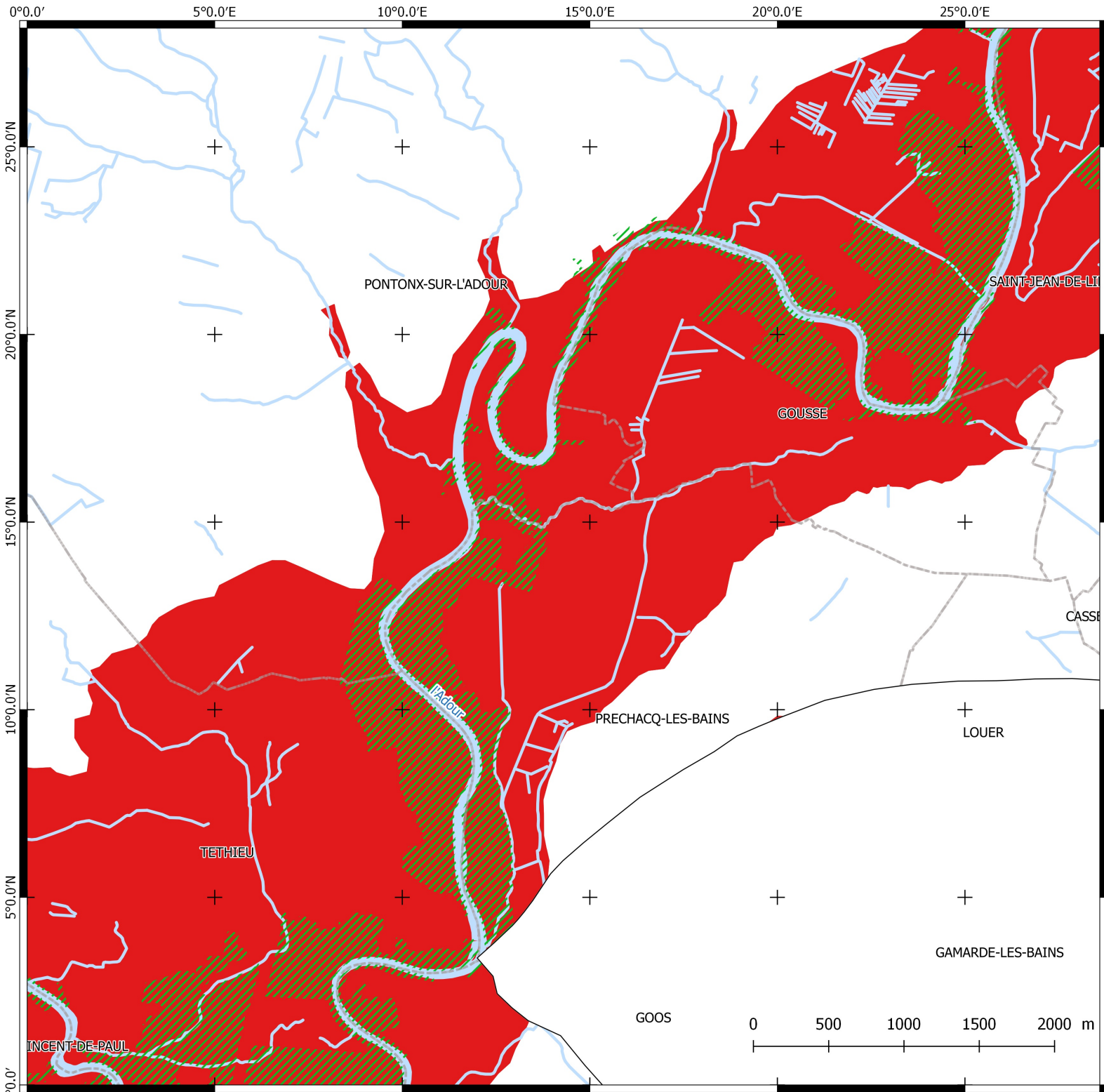
- Zone non inondable
- Lit majeur
- Lit moyen
- Lit mineur

Bâti

- Communes
- Voie ferrée
- Route
- Bâti

Hydrologie

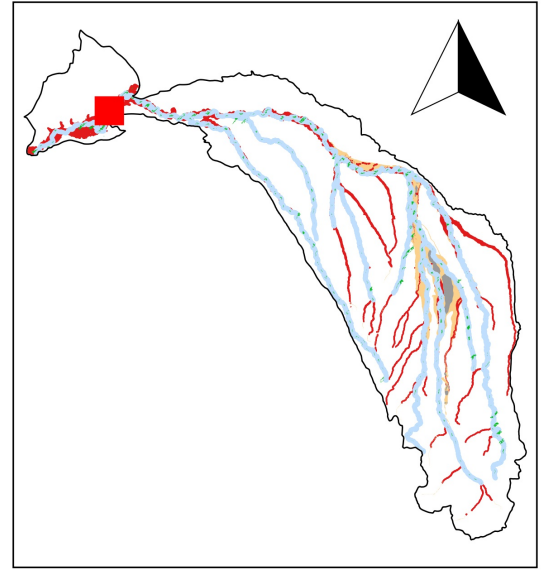
- Périmètre du SAGE
- Cours d'eau



Zones inondables

Cours d'eau : l'Adour

24



Boisements rivulaires

Zones inondables

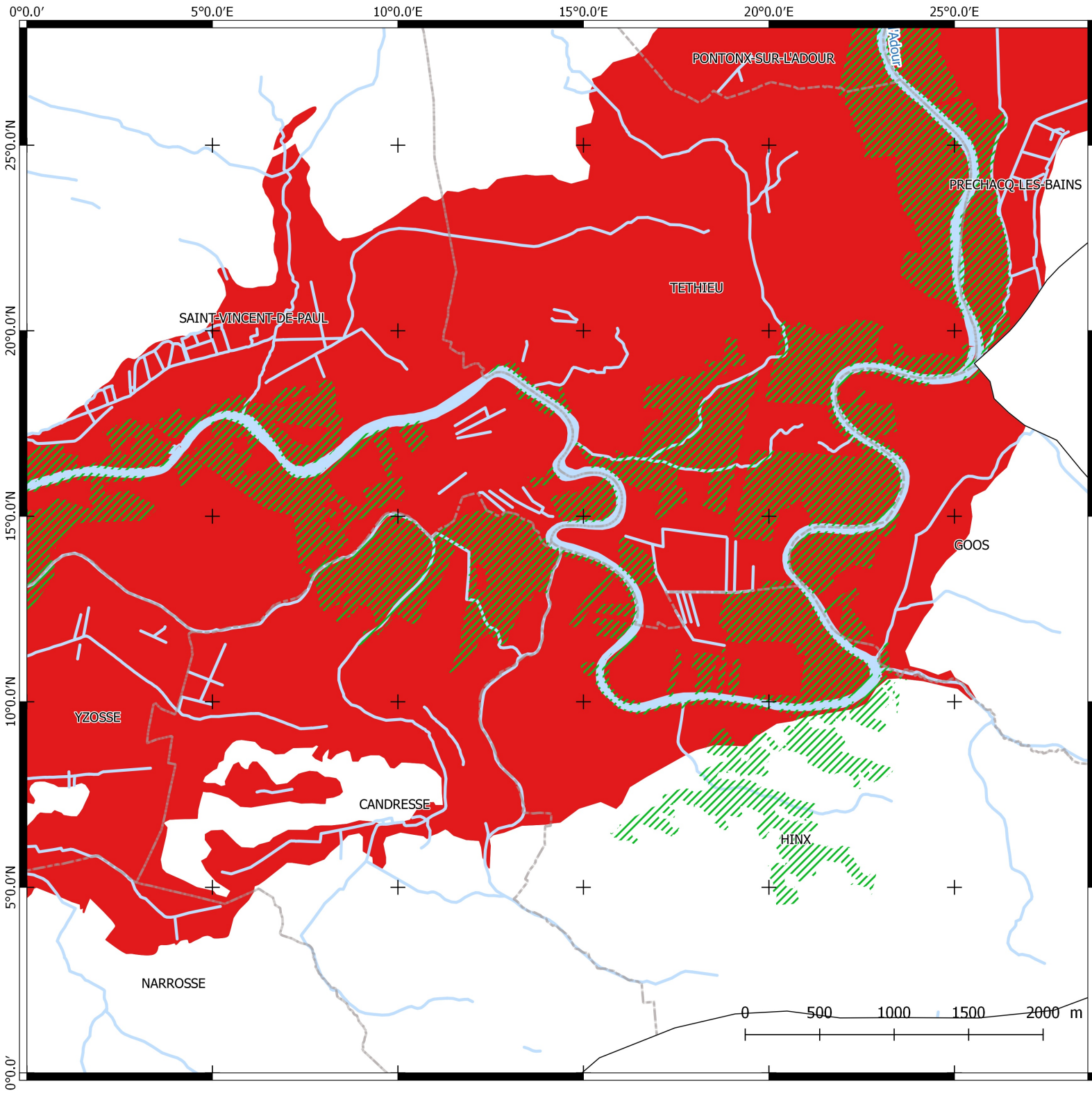
- Zone non inondable
- Lit majeur
- Lit moyen
- Lit mineur

Bâti

- Communes
- Voie ferrée
- Route
- Bâti

Hydrologie

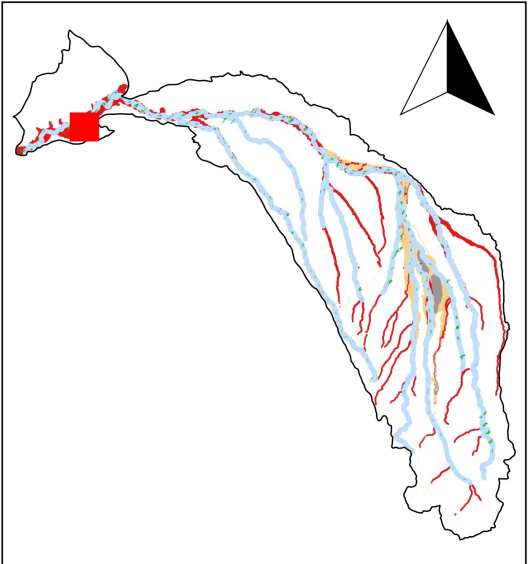
- Périmètre du SAGE
- Cours d'eau



Zones inondables

Cours d'eau : l'Adour

25



Boisements rivulaires

Zones inondables

- Zone non inondable
- Lit majeur
- Lit moyen
- Lit mineur

Bâti

- Communes
- Voie ferrée
- Route
- Bâti

Hydrologie

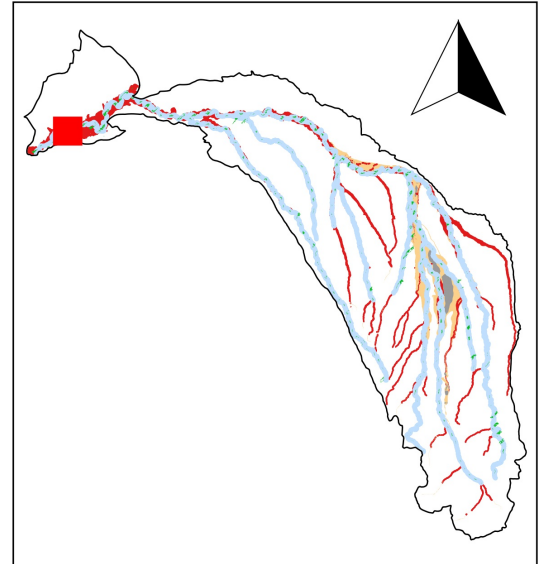
- Périmètre du SAGE
- Cours d'eau



Zones inondables





Cours d'eau : l'Adour

26







 Boisements rivulaires



Zones inondables

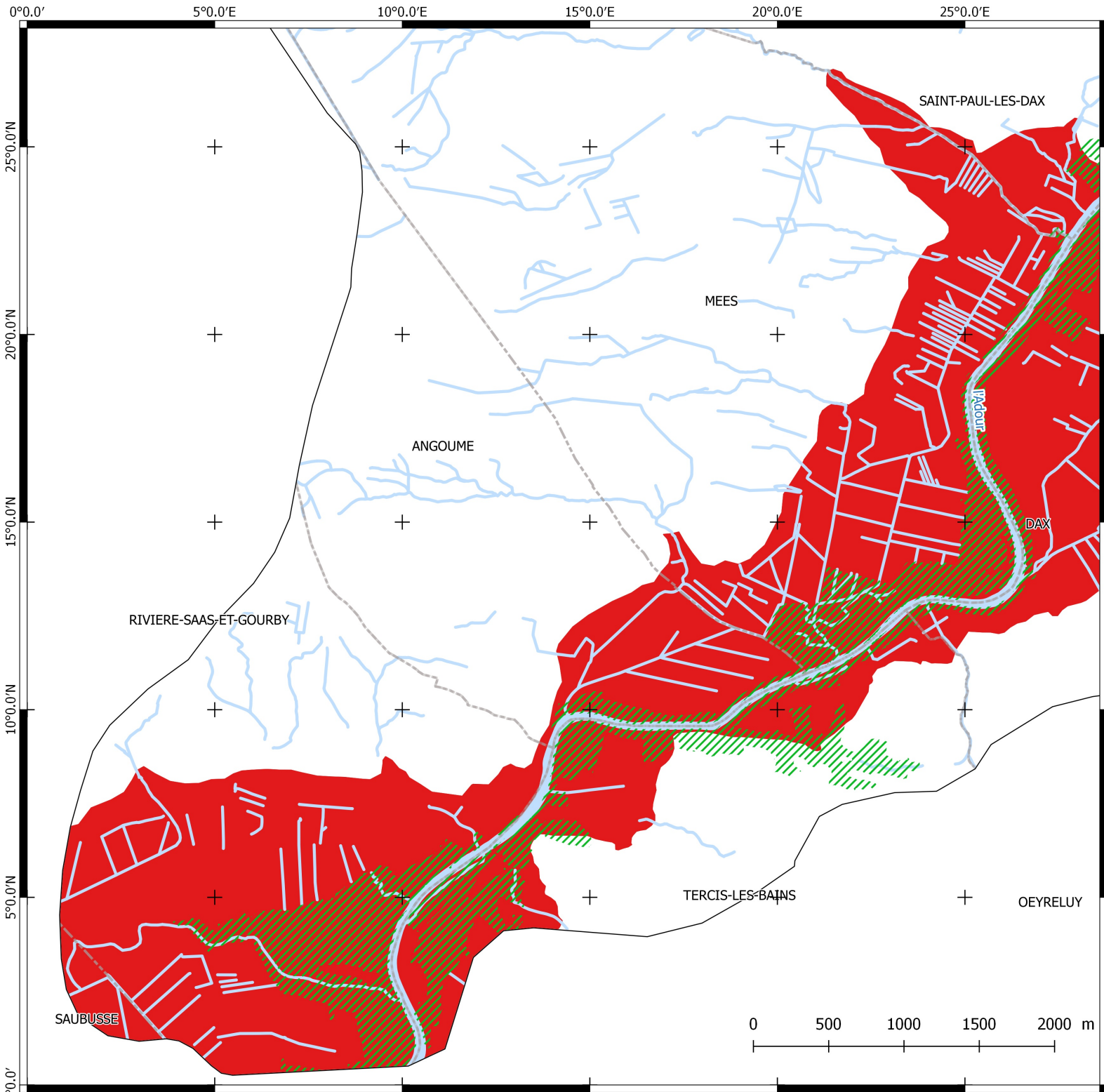
-  Zone non inondable
-  Lit majeur
-  Lit moyen
-  Lit mineur

Bâti

-  Communes
-  Voie ferrée
-  Route
-  Bâti

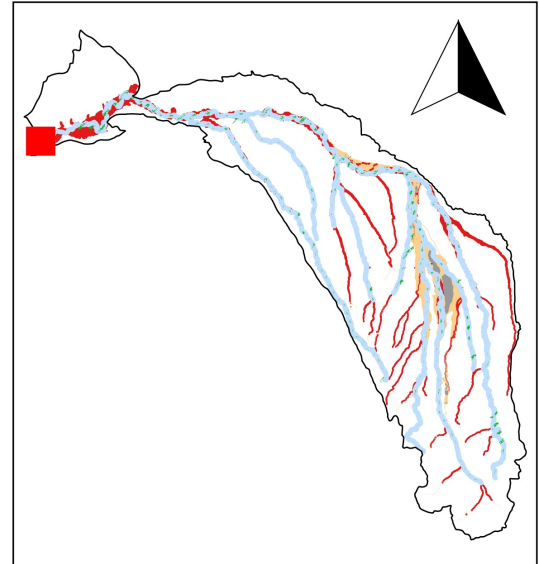
Hydrologie

-  Périmètre du SAGE
-  Cours d'eau



Zones inondables

Cours d'eau : l'Adour



Boisements rivulaires

Zones inondables

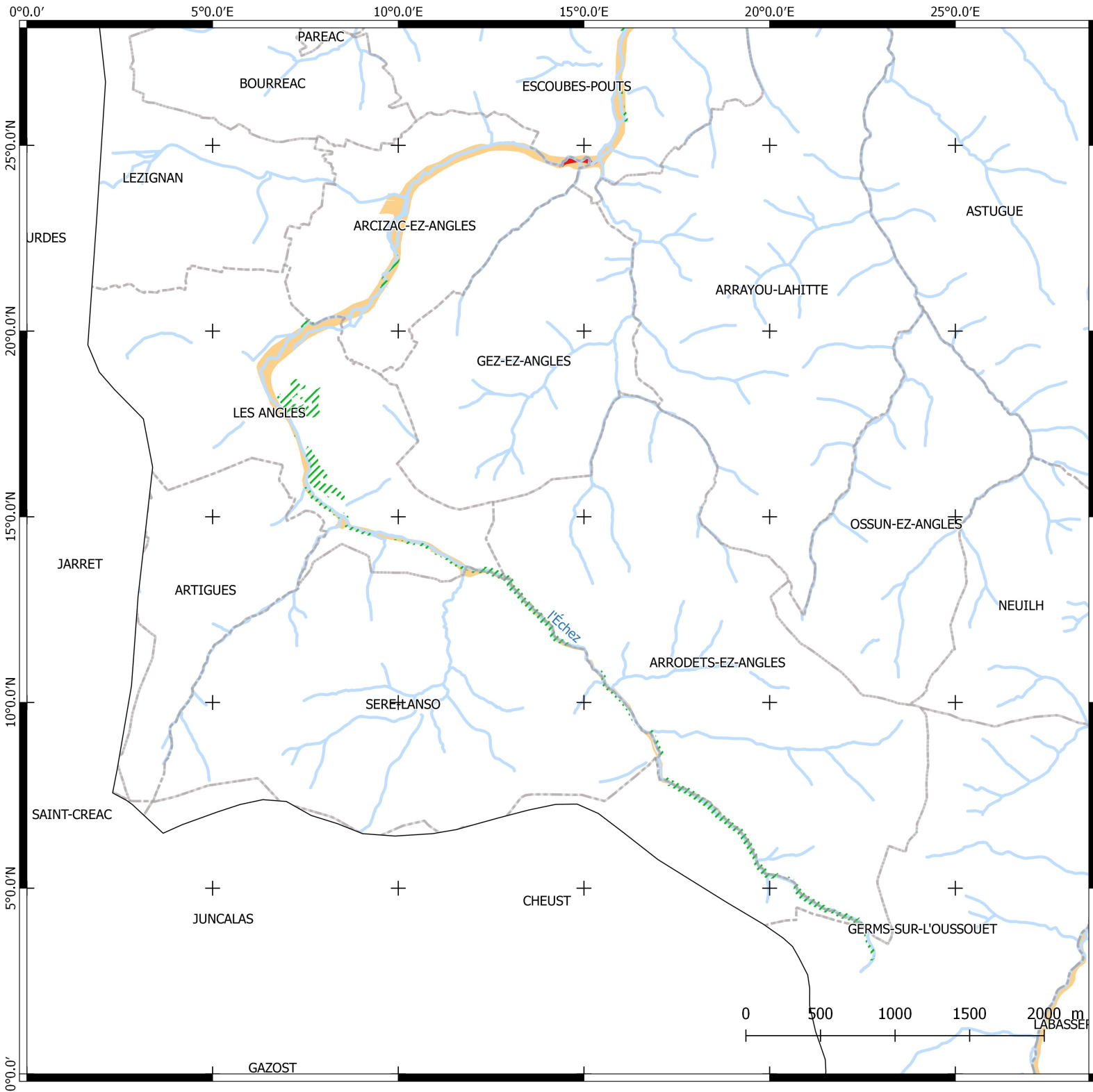
- Zone non inondable
- Lit majeur
- Lit moyen
- Lit mineur

Bâti

- Communes
- Voie ferrée
- Route
- Bâti

Hydrologie

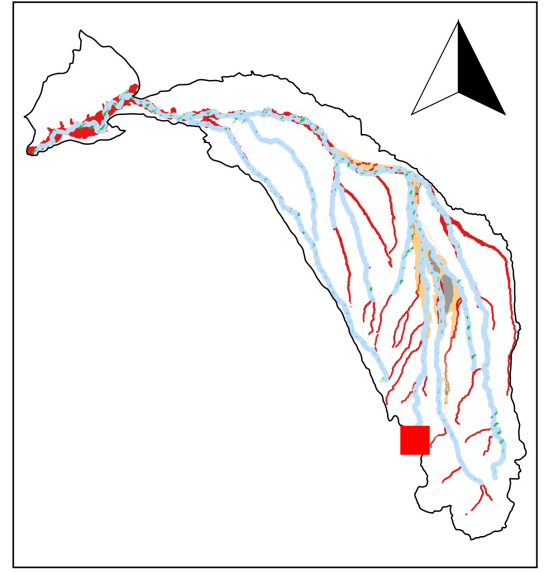
- Périmètre du SAGE
- Cours d'eau



Zones inondables

Cours d'eau : l'Échez

28



Boisements rivulaires

Zones inondables

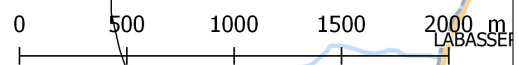
- Zone non inondable
- Lit majeur
- Lit moyen
- Lit mineur

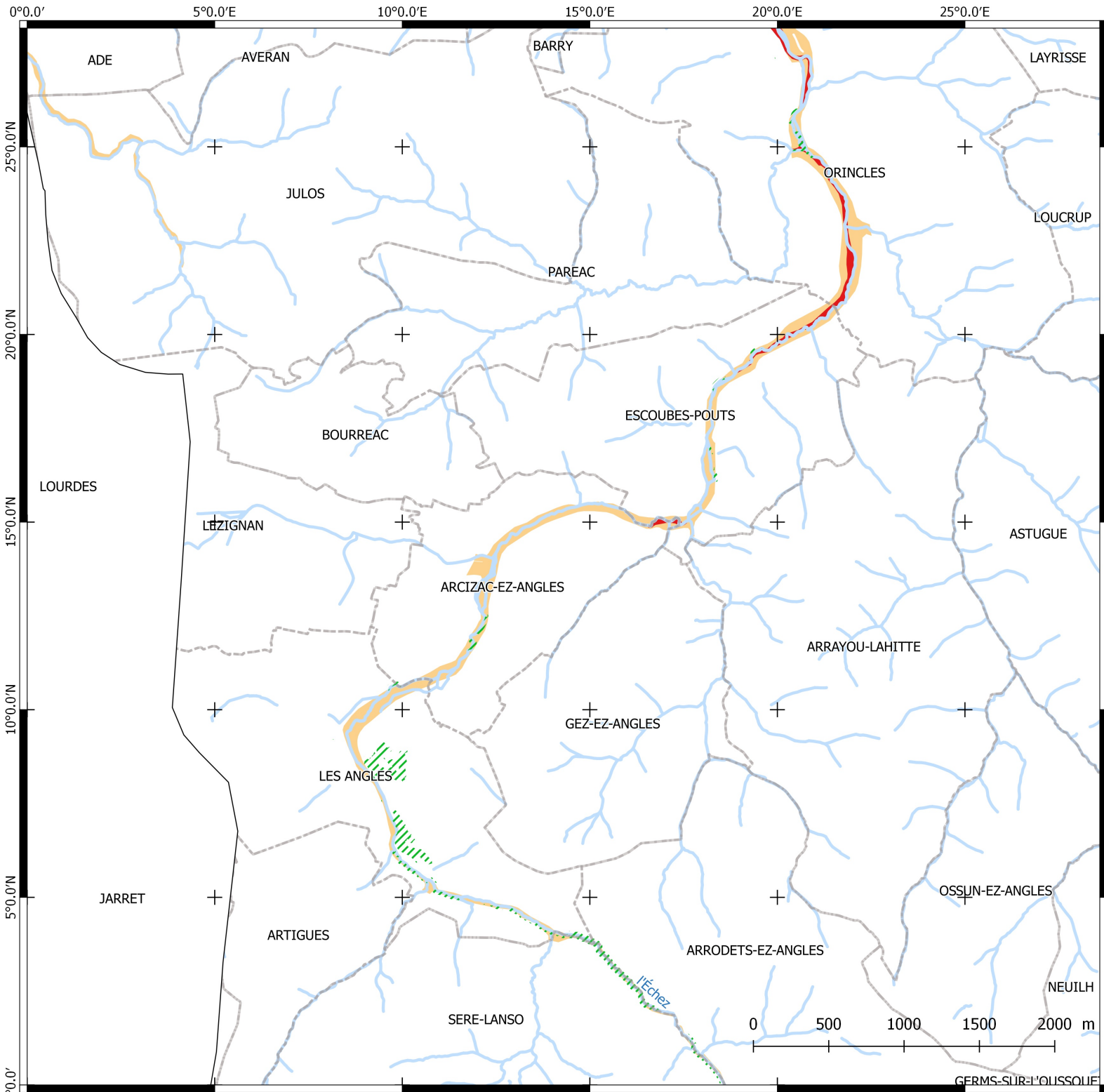
Bâti

- Communes
- Voie ferrée
- Route
- Bâti

Hydrologie

- Périmètre du SAGE
- Cours d'eau

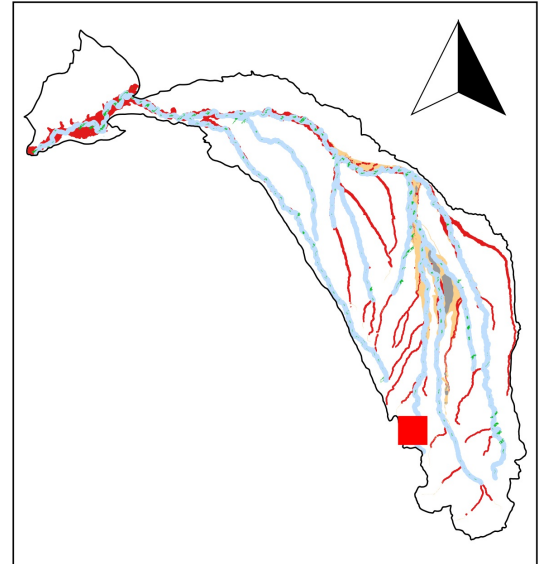




Zones inondables

Cours d'eau : l'Échez

29



Boisements rivulaires

Zones inondables

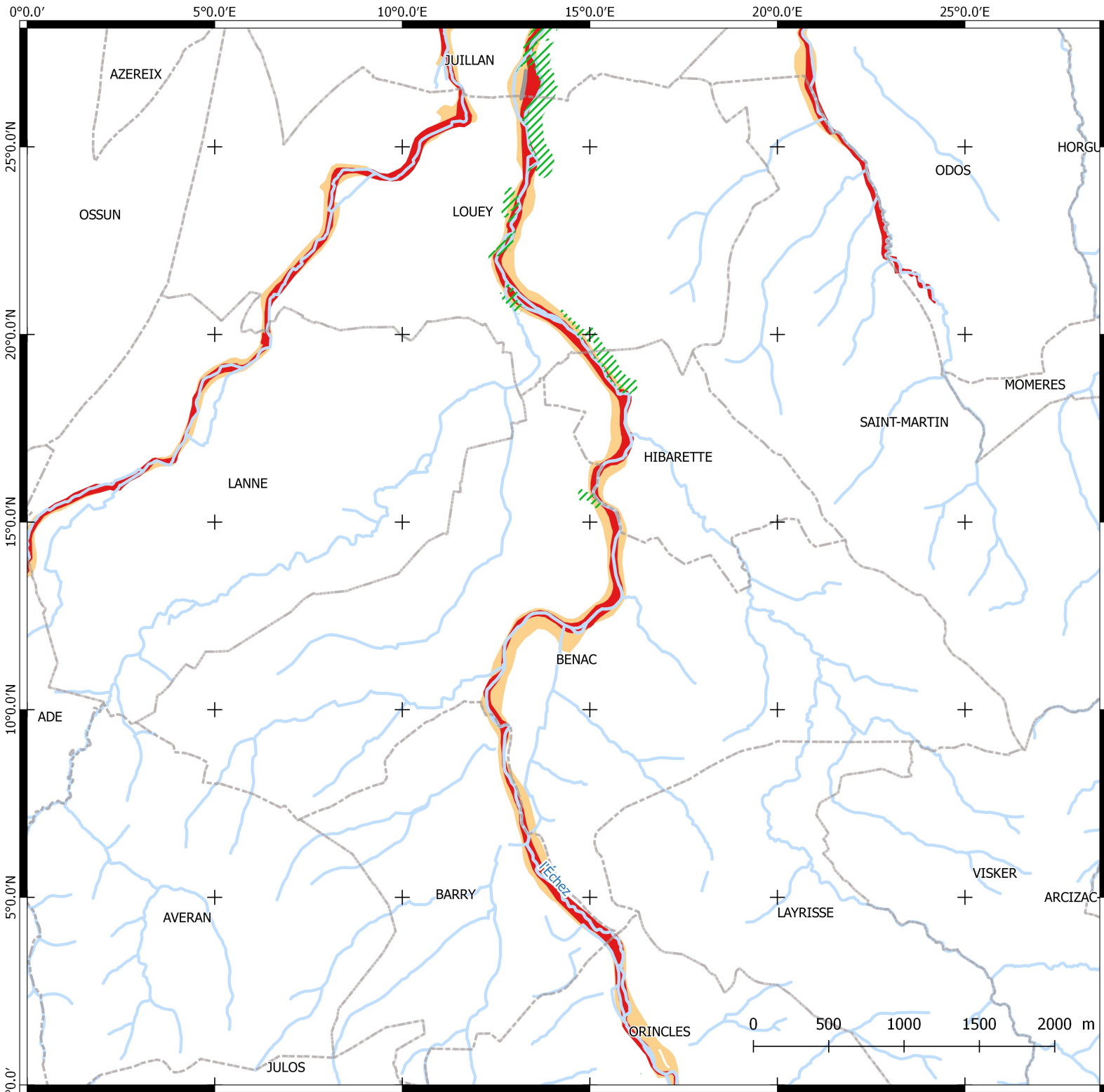
- Zone non inondable
- Lit majeur
- Lit moyen
- Lit mineur

Bâti

- Communes
- Voie ferrée
- Route
- Bâti

Hydrologie

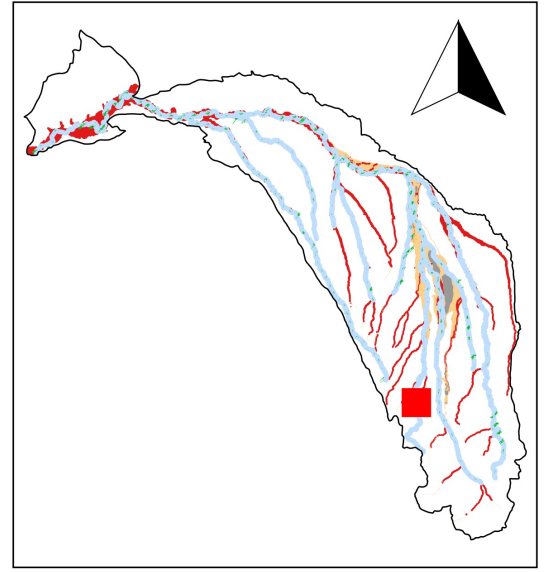
- Périmètre du SAGE
- Cours d'eau



Zones inondables

Cours d'eau : l'Echez

30



Boisements rivulaires

Zones inondables


- Zone non inondable
- Lit majeur
- Lit moyen
- Lit mineur

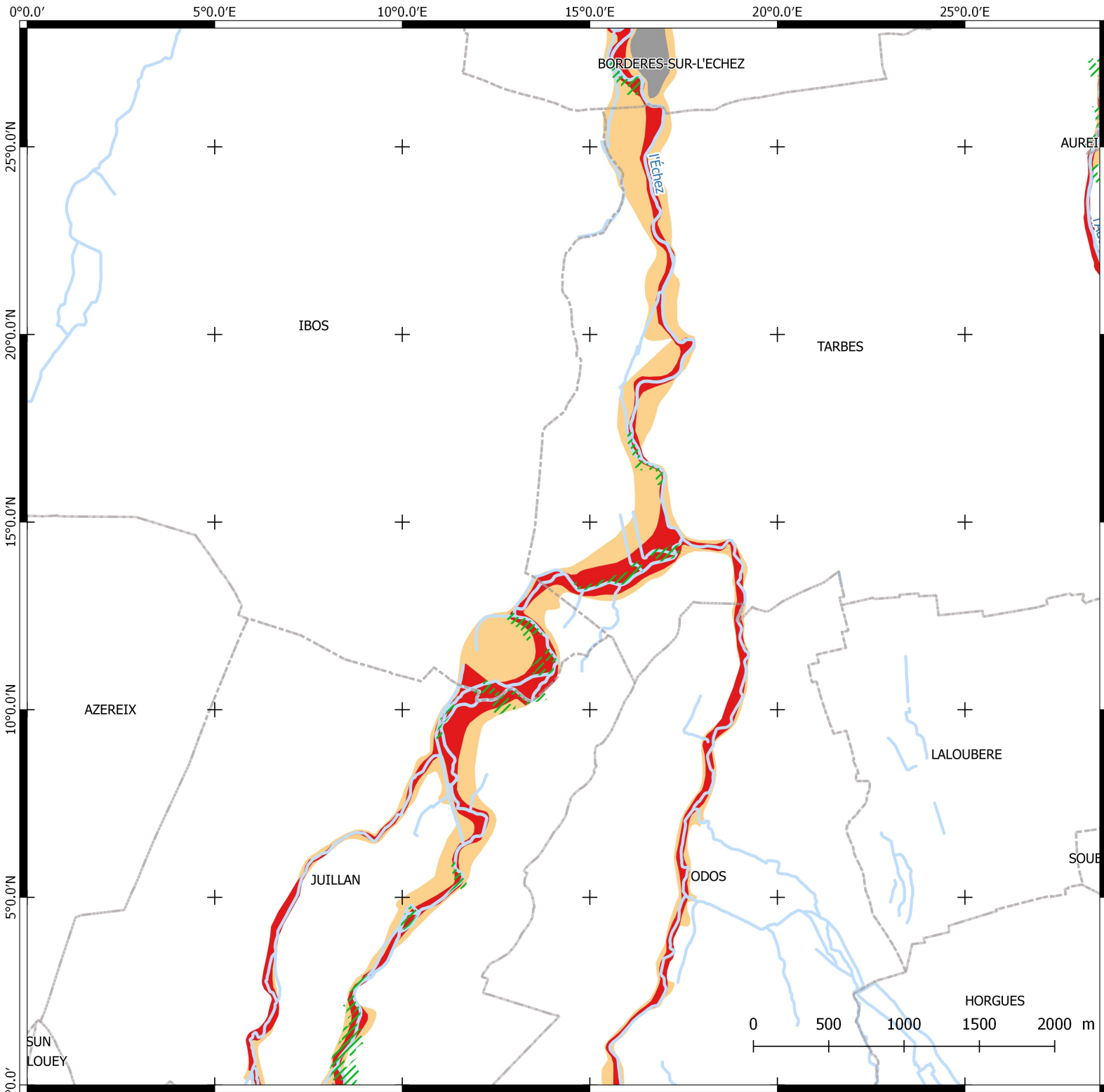
Bâti

- Communes
- Voie ferrée
- Route
- Bâti

Hydrologie

- Périmètre du SAGE
- Cours d'eau

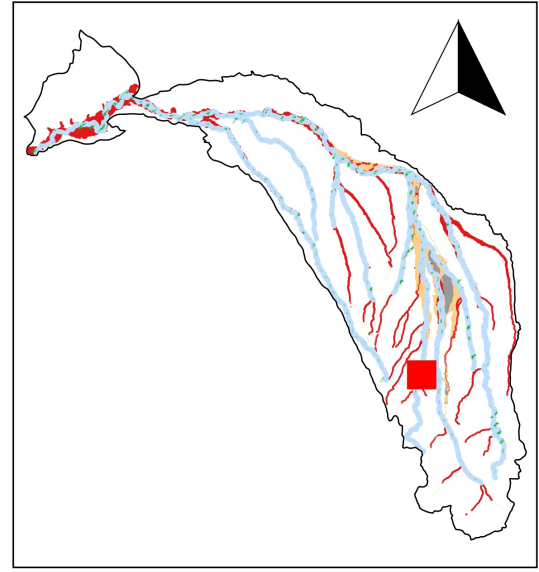




Zones inondables

Cours d'eau : l'Échez

31



Boisements rivulaires

Zones inondables

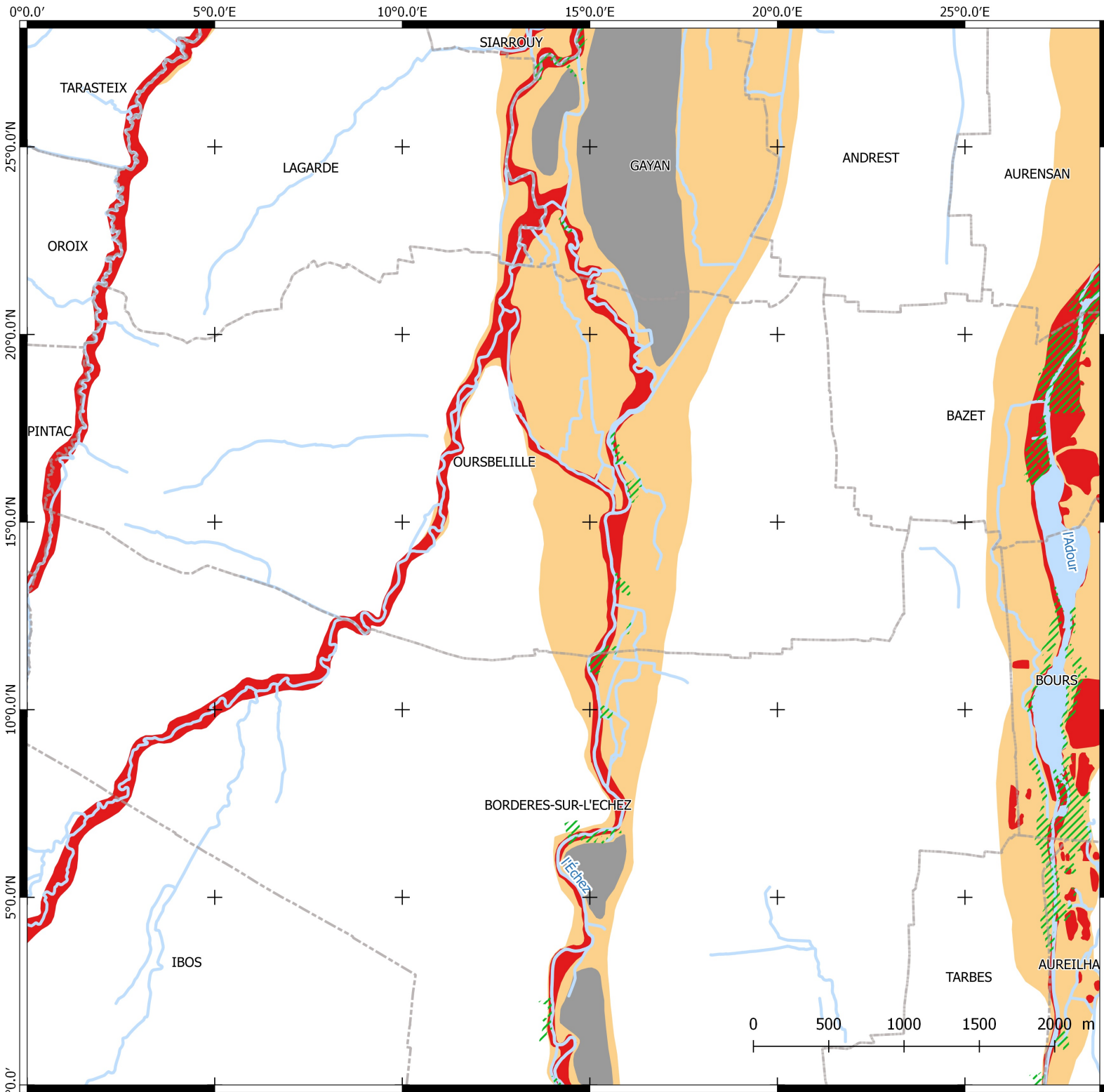
- Zone non inondable
- Lit majeur
- Lit moyen
- Lit mineur

Bâti

- Communes
- Voie ferrée
- Route
- Bâti

Hydrologie

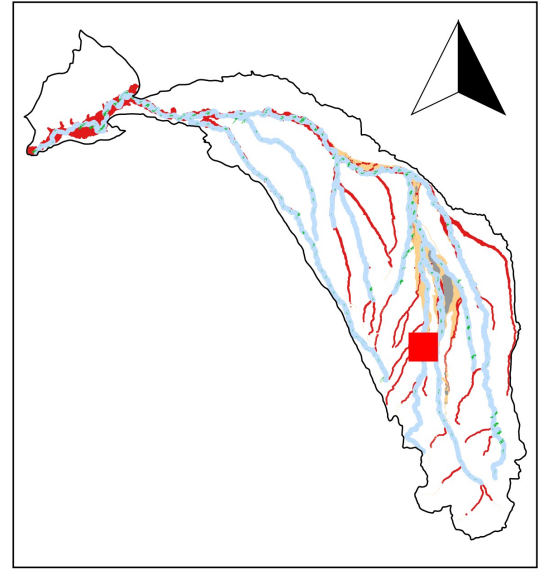
- Périmètre du SAGE
- Cours d'eau



Zones inondables

Cours d'eau : l'Échez

32



Boisements rivulaires

Zones inondables

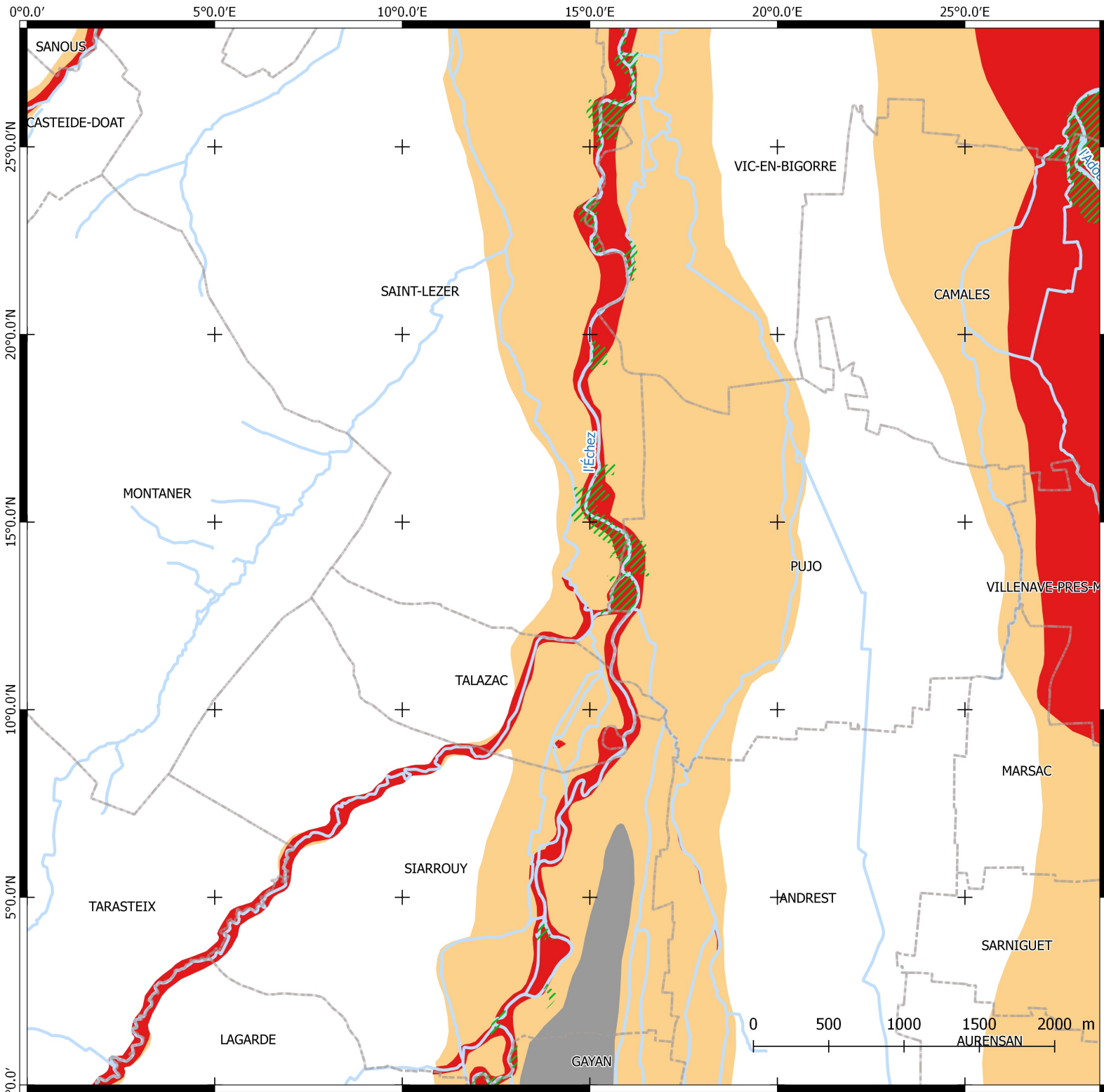
- Zone non inondable
- Lit majeur
- Lit moyen
- Lit mineur

Bâti

- Communes
- Voie ferrée
- Route
- Bâti

Hydrologie

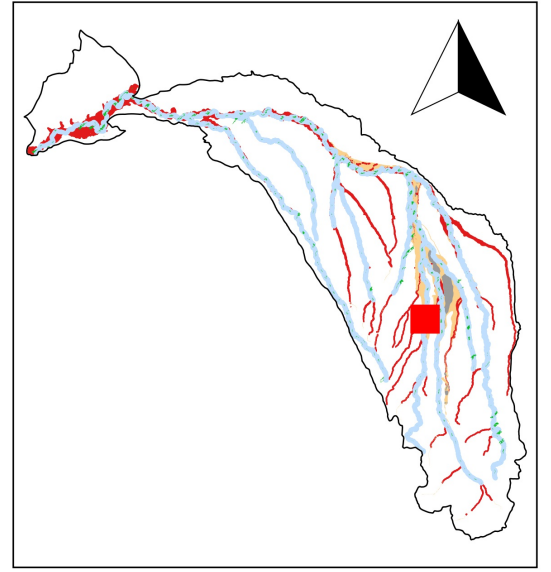
- Périmètre du SAGE
- Cours d'eau



Zones inondables

Cours d'eau : l'Échez

33



Boisements rivulaires

Zones inondables

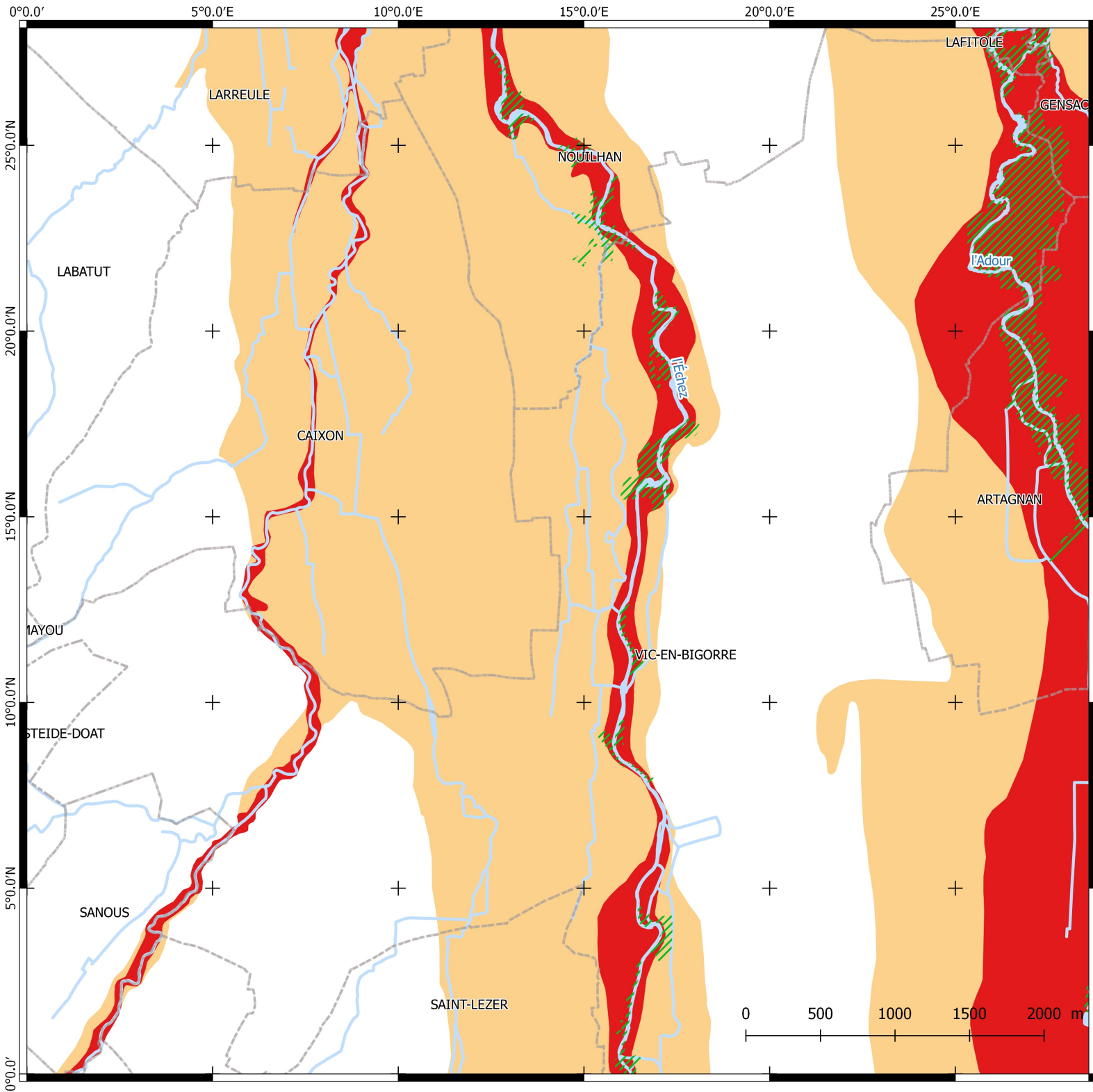
- Zone non inondable
- Lit majeur
- Lit moyen
- Lit mineur

Bâti

- Communes
- Voie ferrée
- Route
- Bâti

Hydrologie

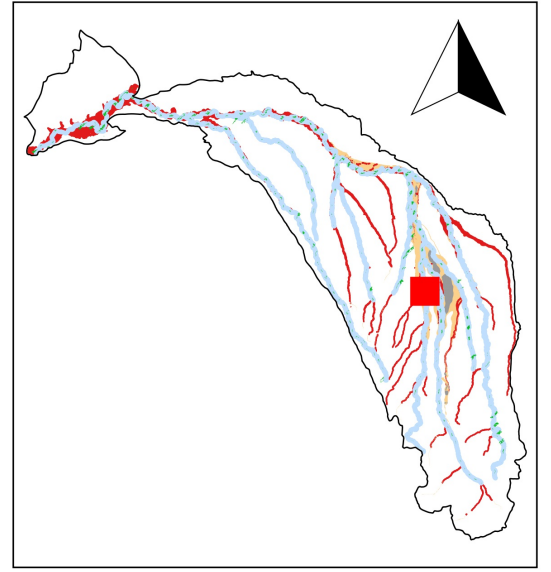
- Périmètre du SAGE
- Cours d'eau



Zones inondables

Cours d'eau : l'Échez

34



Boisements rivulaires

Zones inondables


- Zone non inondable
- Lit majeur
- Lit moyen
- Lit mineur

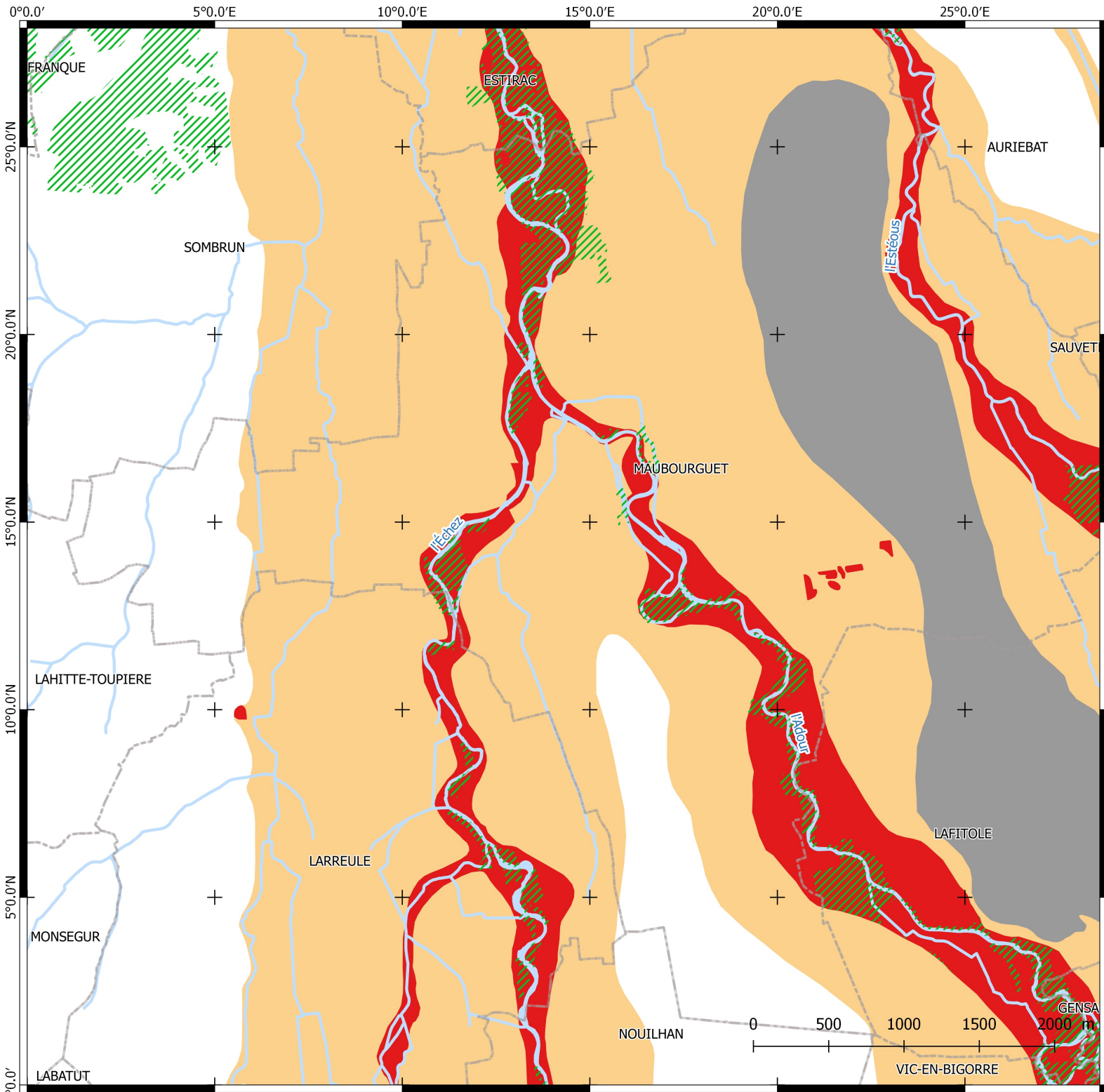
Bâti

- Communes
- Voie ferrée
- Route
- Bâti

Hydrologie

- Périmètre du SAGE
- Cours d'eau

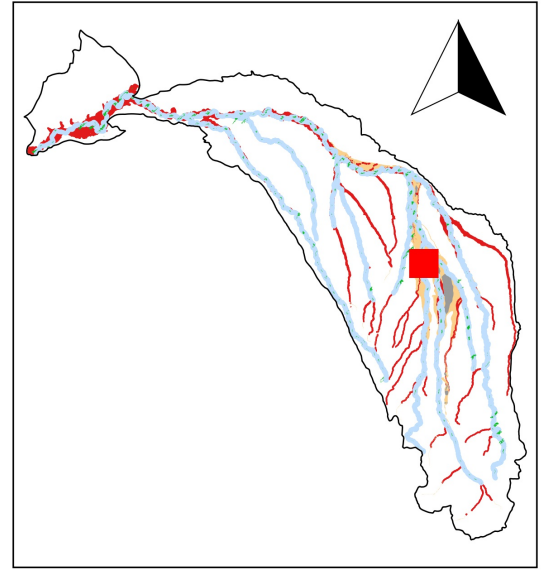




Zones inondables

Cours d'eau : l'Échez

35



Boisements rivulaires

Zones inondables

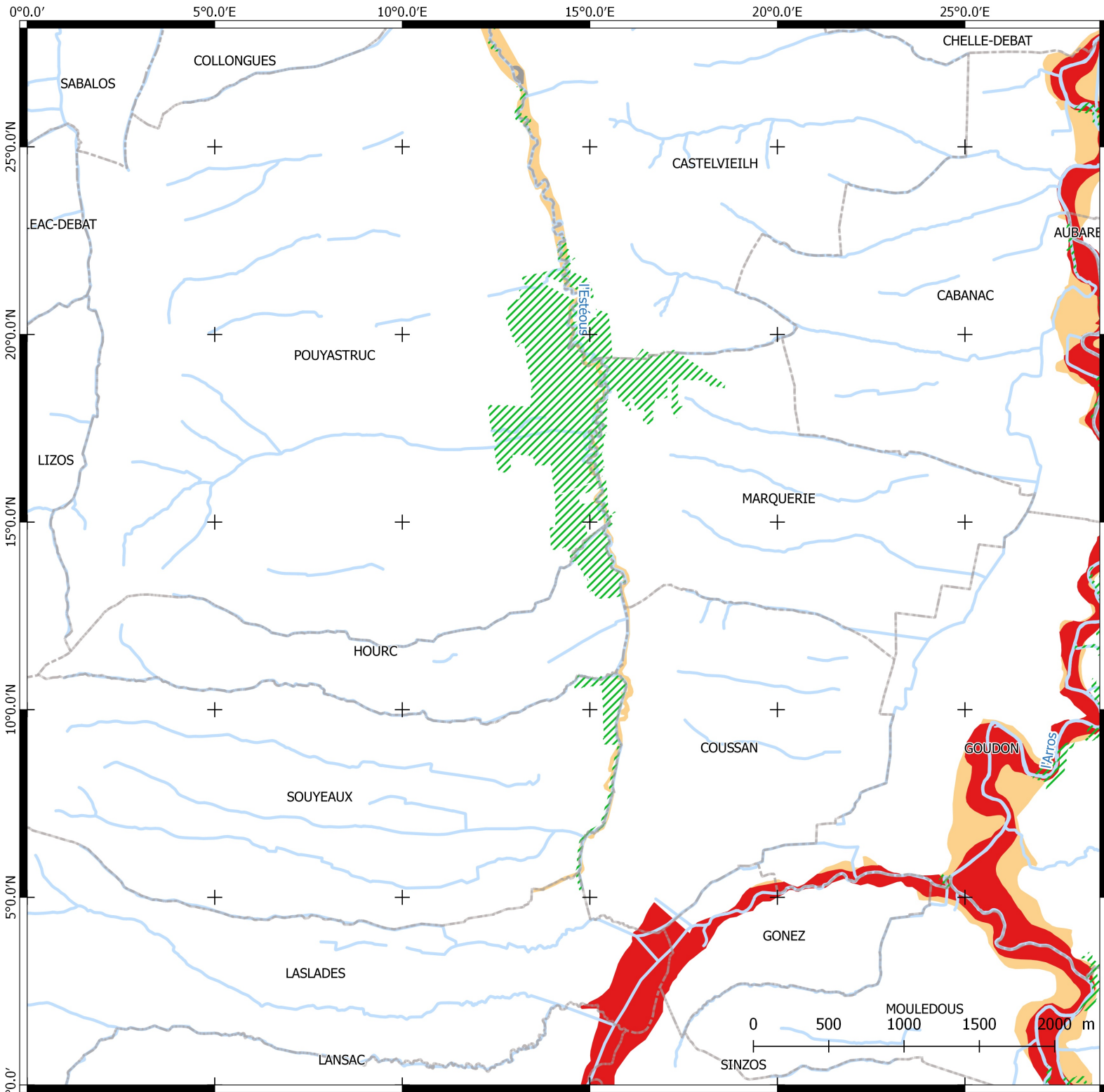
- Zone non inondable
- Lit majeur
- Lit moyen
- Lit mineur

Bâti

- Communes
- Voie ferrée
- Route
- Bâti

Hydrologie

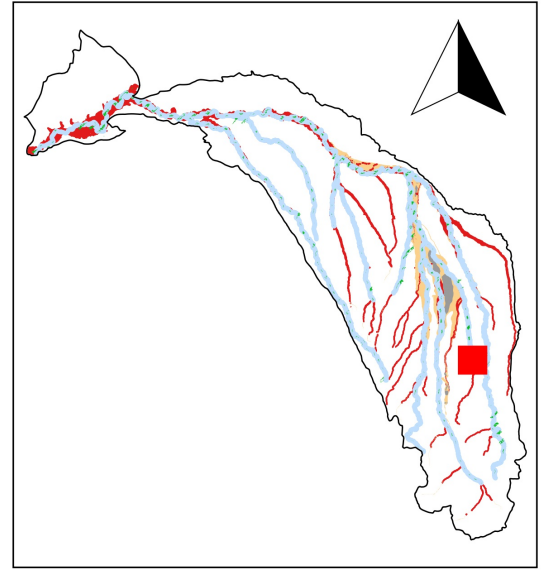
- Périmètre du SAGE
- Cours d'eau



Zones inondables

Cours d'eau : l'Esteous

36



Boisements rivulaires

Zones inondables

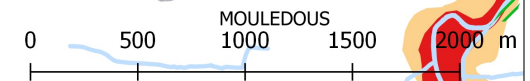
- Zone non inondable
- Lit majeur
- Lit moyen
- Lit mineur

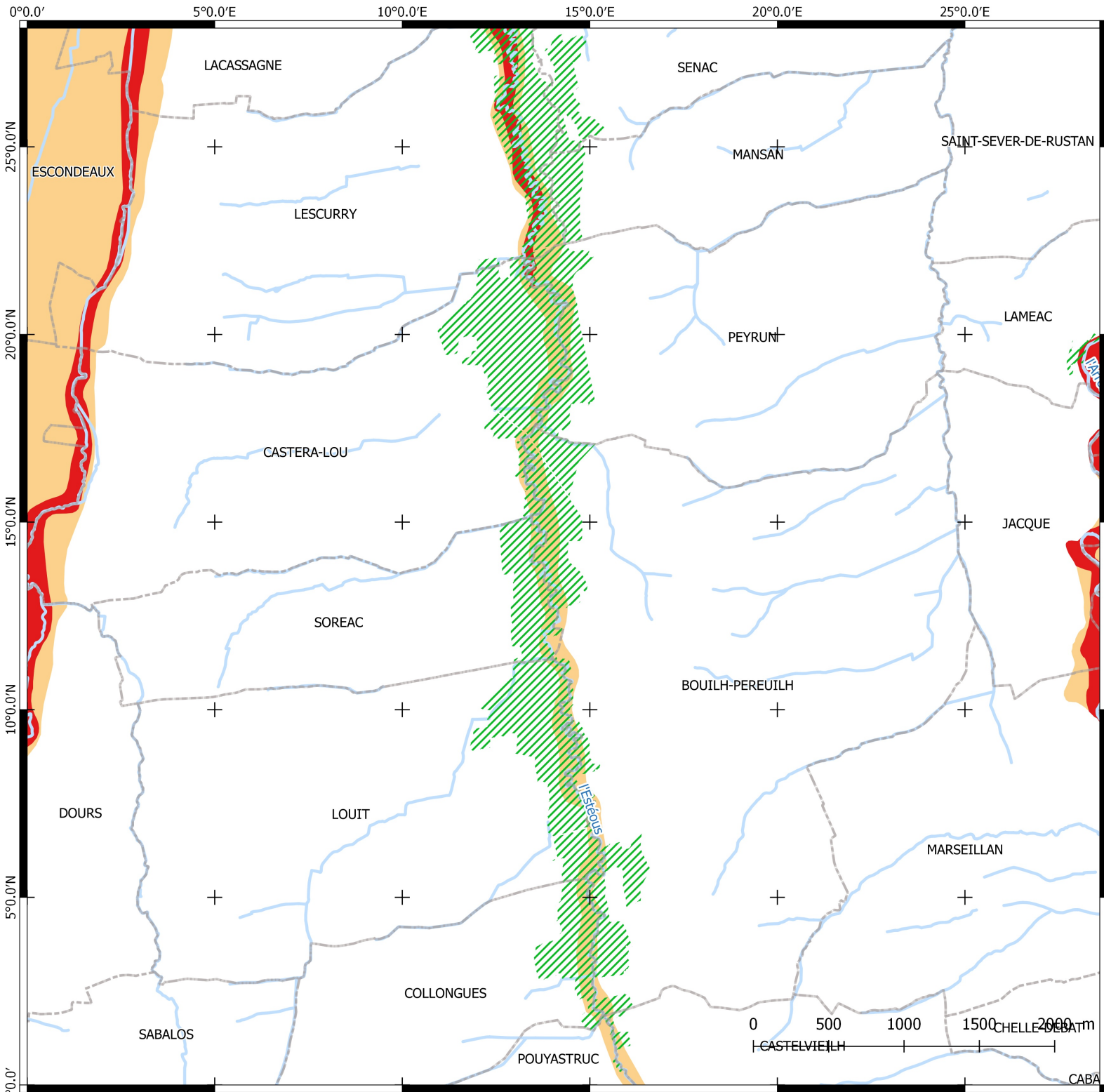
Bâti

- Communes
- Voie ferrée
- Route
- Bâti

Hydrologie

- Périmètre du SAGE
- Cours d'eau

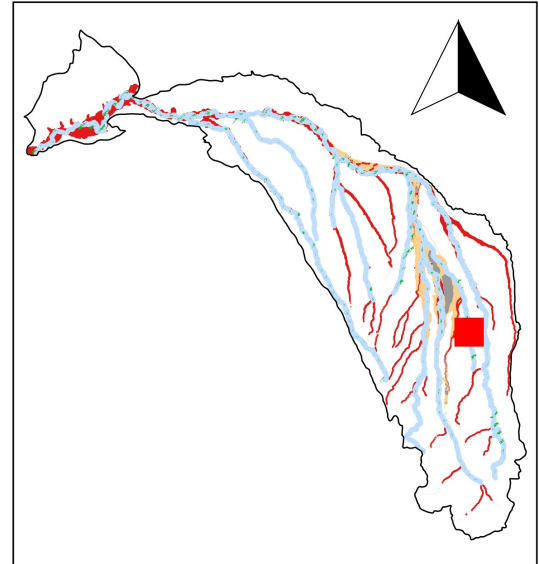




Zones inondables

Cours d'eau : l'Estéous

37



Boisements rivulaires

Zones inondables

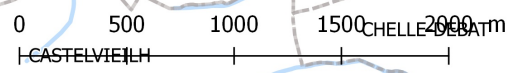
- Zone non inondable
- Lit majeur
- Lit moyen
- Lit mineur

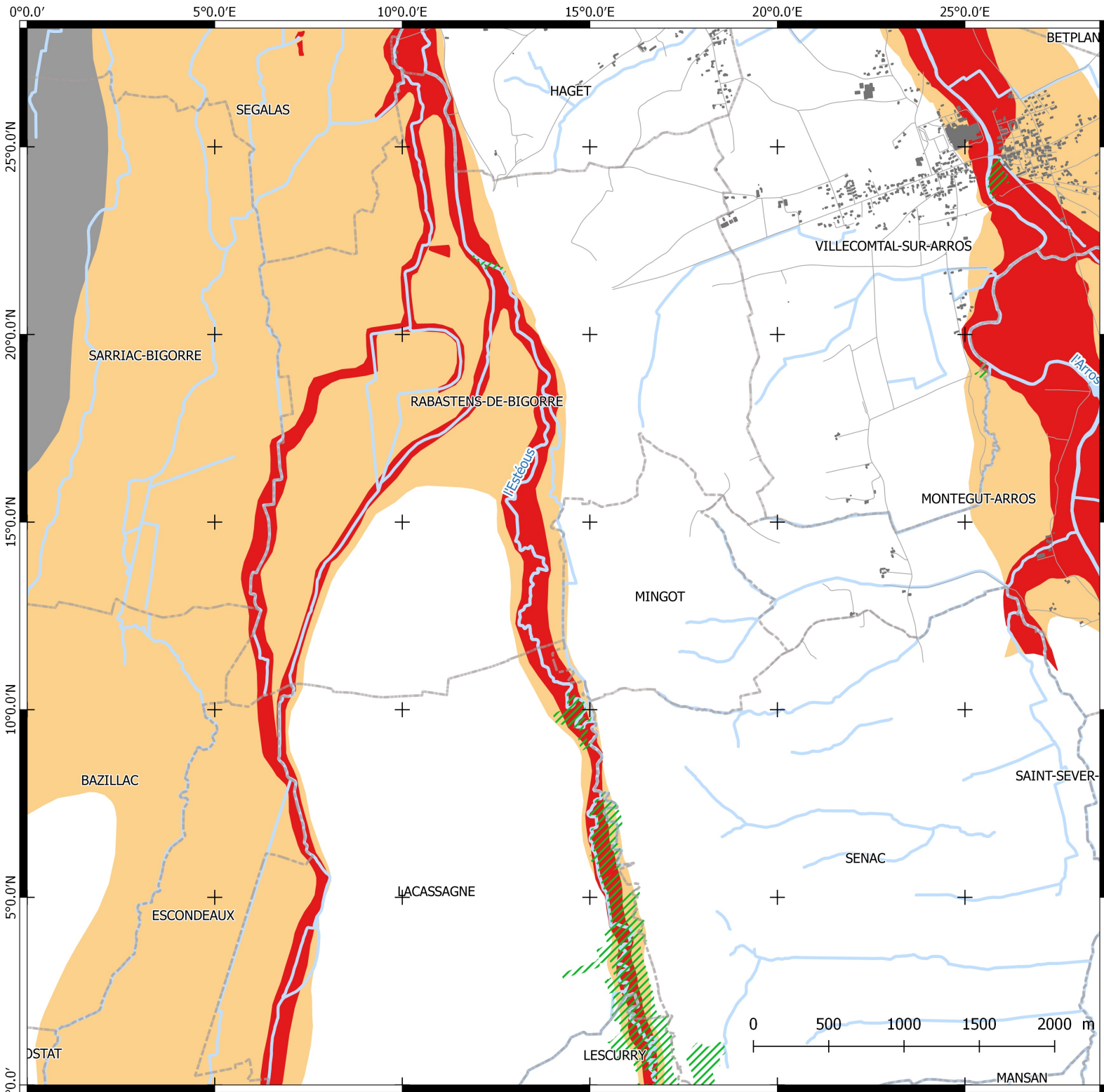
Bâti

- Communes
- Voie ferrée
- Route
- Bâti

Hydrologie

- Périmètre du SAGE
- Cours d'eau

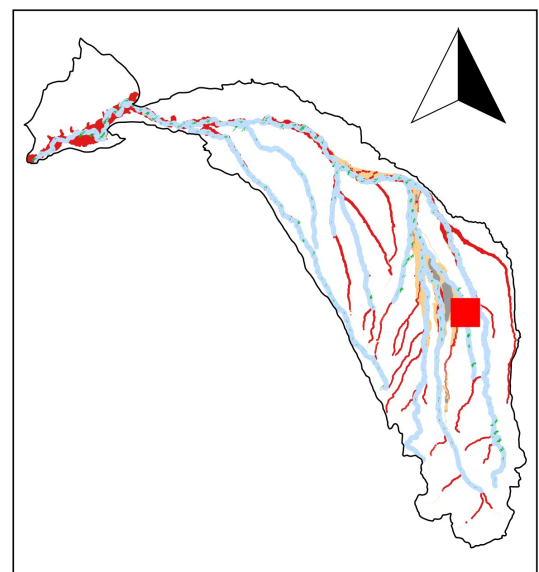




Zones inondables

Cours d'eau : l'Esteous

38



Boisements rivulaires

Zones inondables

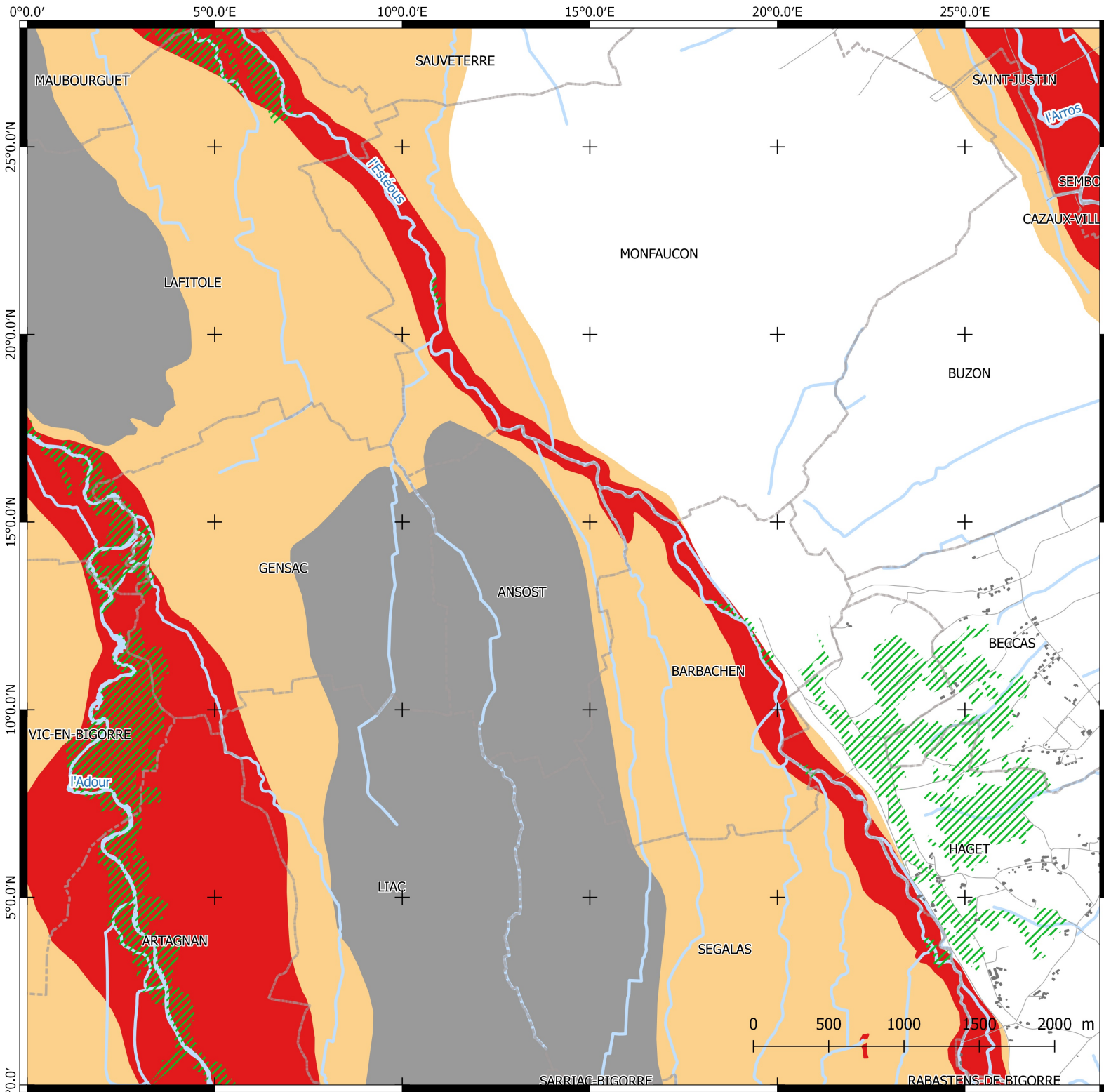
- Zone non inondable
- Lit majeur
- Lit moyen
- Lit mineur

Bâti

- Communes
- Voie ferrée
- Route
- Bâti

Hydrologie

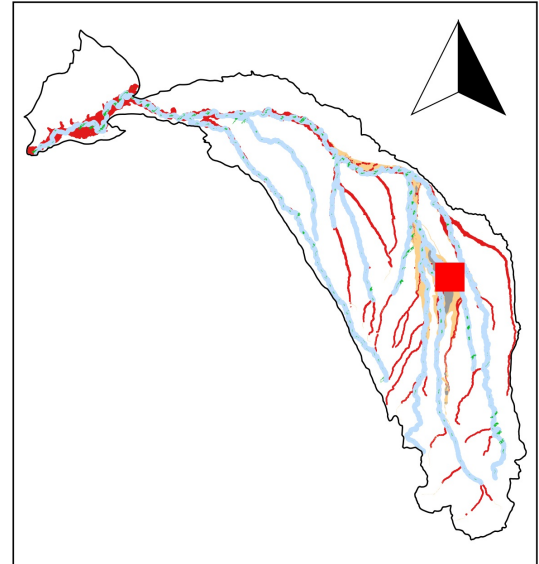
- Périmètre du SAGE
- Cours d'eau



Zones inondables

Cours d'eau : l'Esteous

39



Boisements rivulaires

Zones inondables


- Zone non inondable
- Lit majeur
- Lit moyen
- Lit mineur

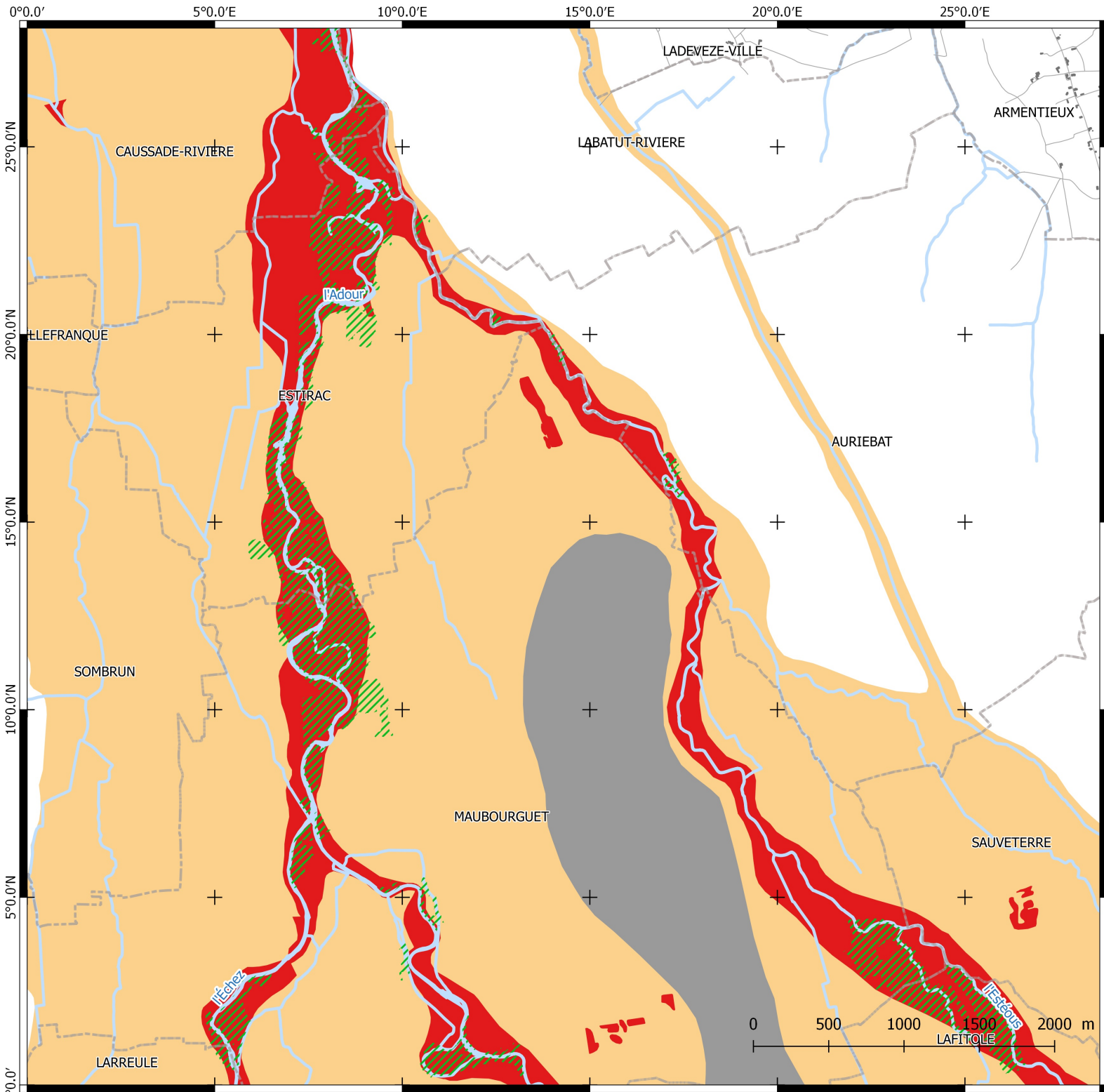
Bâti

- Communes
- Voie ferrée
- Route
- Bâti

Hydrologie

- Périmètre du SAGE
- Cours d'eau

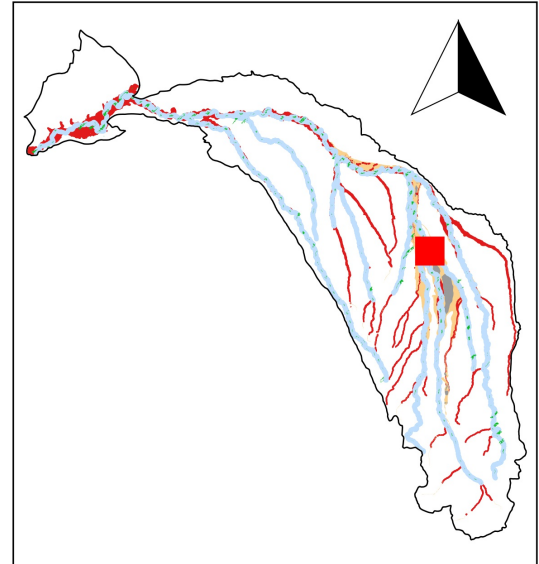




Zones inondables

Cours d'eau : l'Estéous

40



Boisements rivulaires

Zones inondables

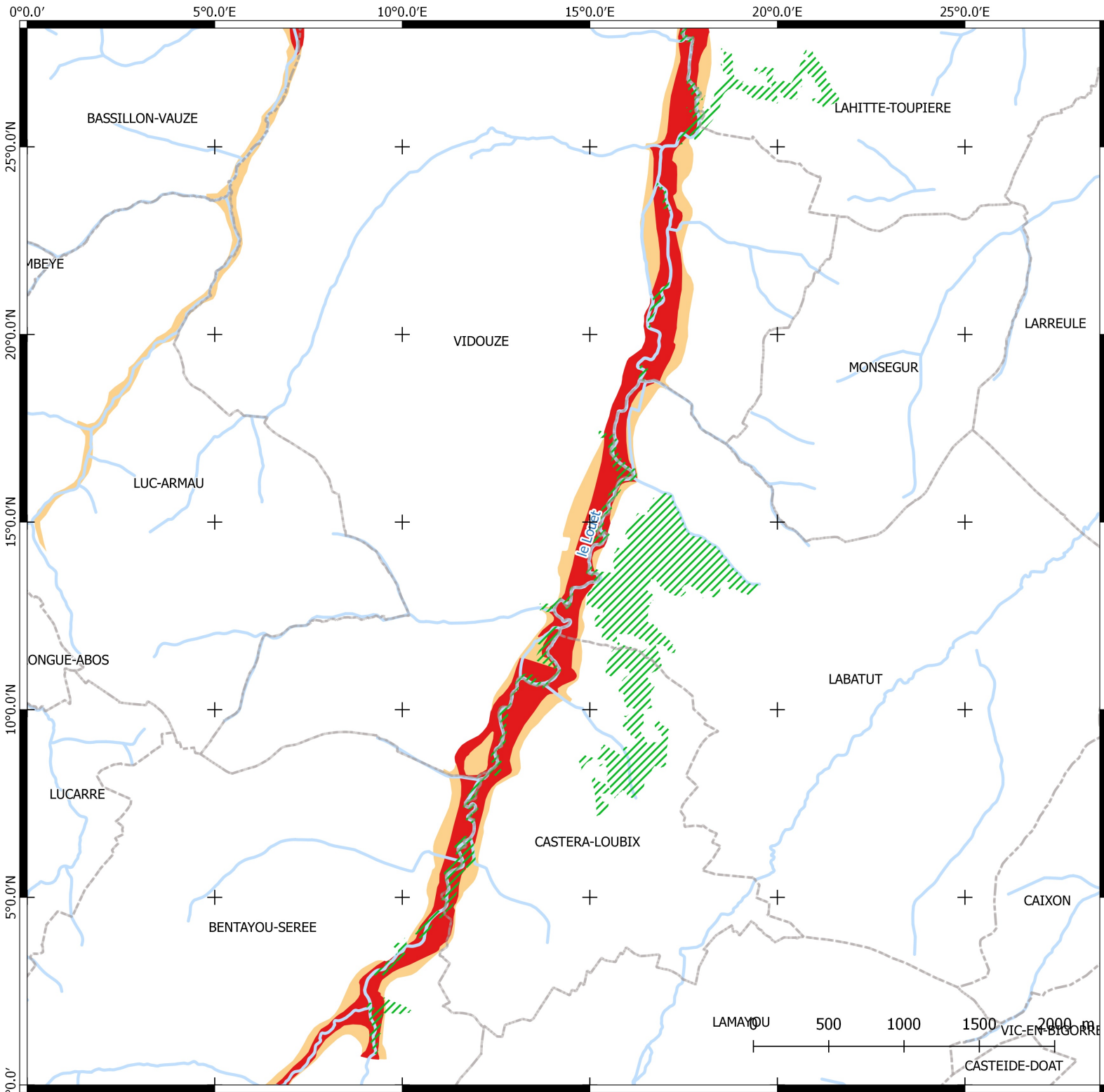
- Zone non inondable
- Lit majeur
- Lit moyen
- Lit mineur

Bâti

- Communes
- Voie ferrée
- Route
- Bâti

Hydrologie

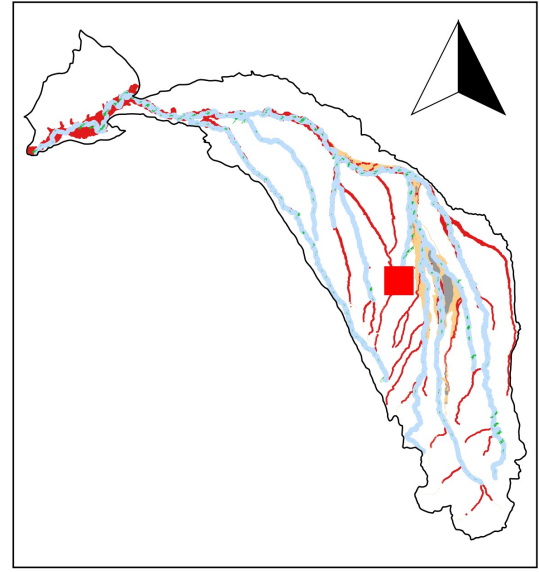
- Périmètre du SAGE
- Cours d'eau



Zones inondables

Cours d'eau : le Louet

41



Boisements rivulaires

Zones inondables

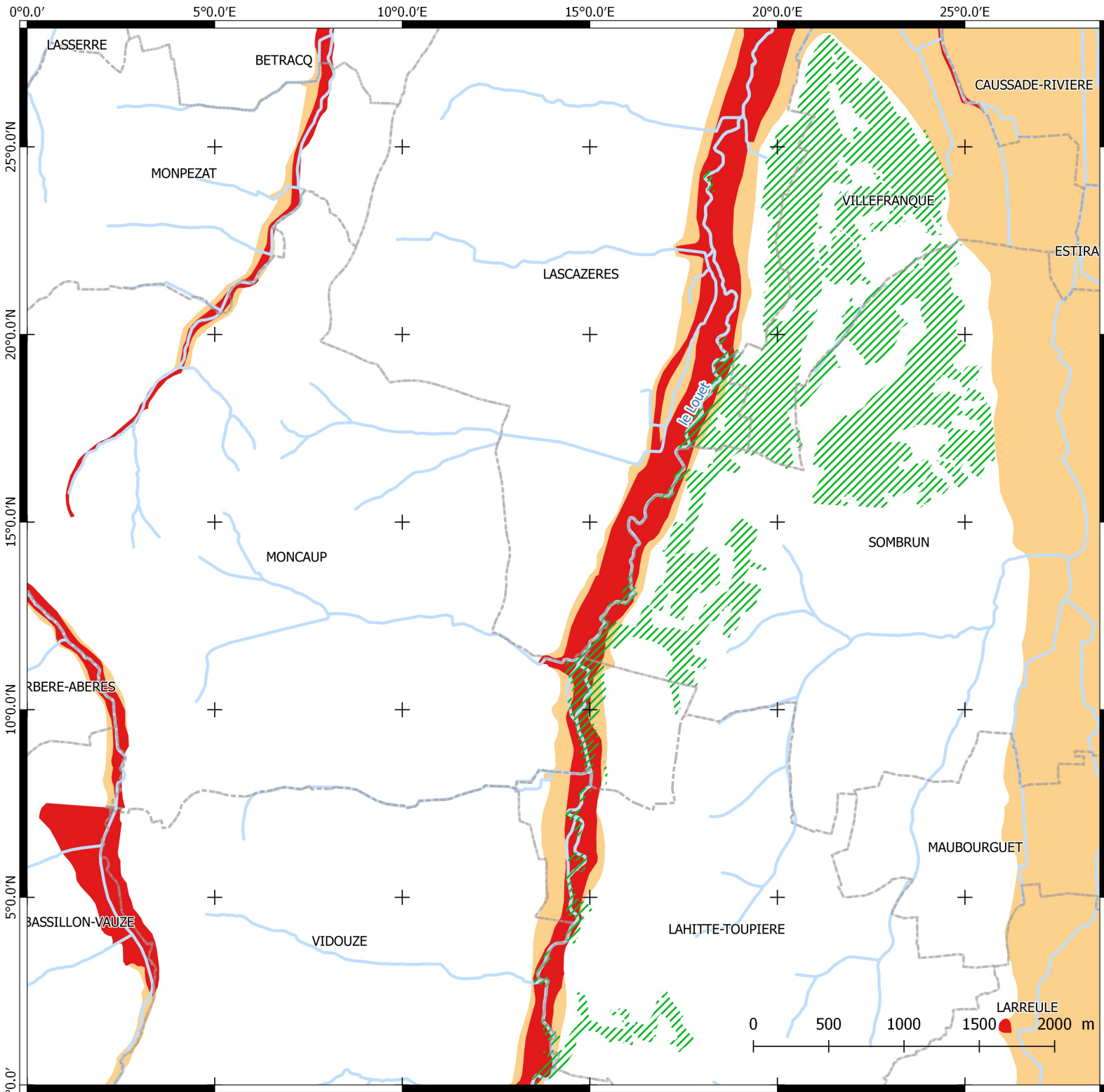
- Zone non inondable
- Lit majeur
- Lit moyen
- Lit mineur

Bâti

- Communes
- Voie ferrée
- Route
- Bâti

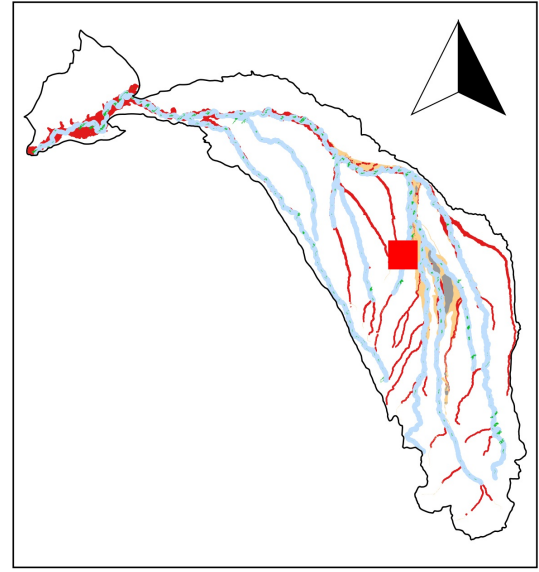
Hydrologie

- Périmètre du SAGE
- Cours d'eau



Zones inondables

Cours d'eau : le Louet



Boisements rivulaires

Zones inondables

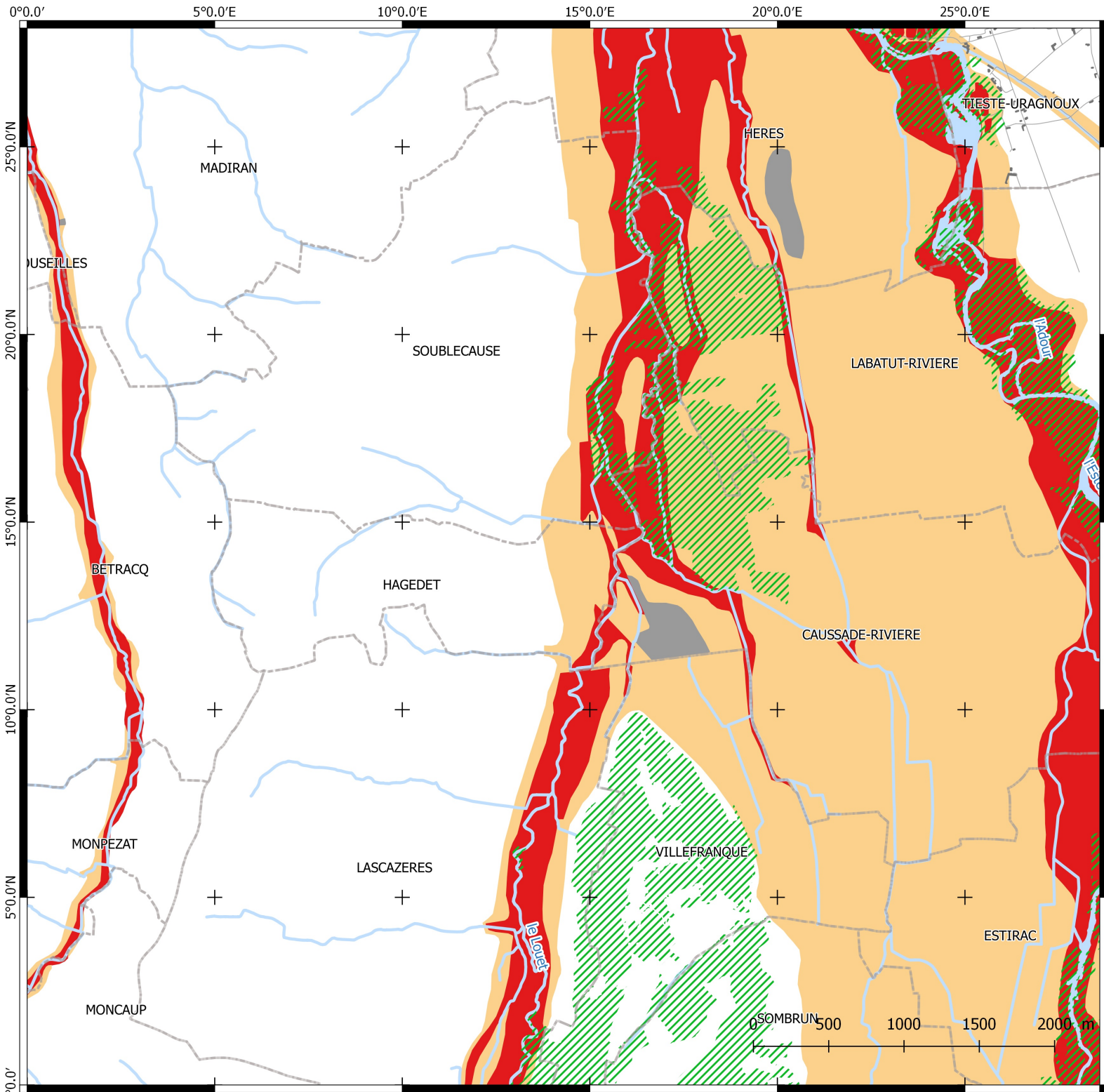
- Zone non inondable
- Lit majeur
- Lit moyen
- Lit mineur

Bâti

- Communes
- Voie ferrée
- Route
- Bâti

Hydrologie

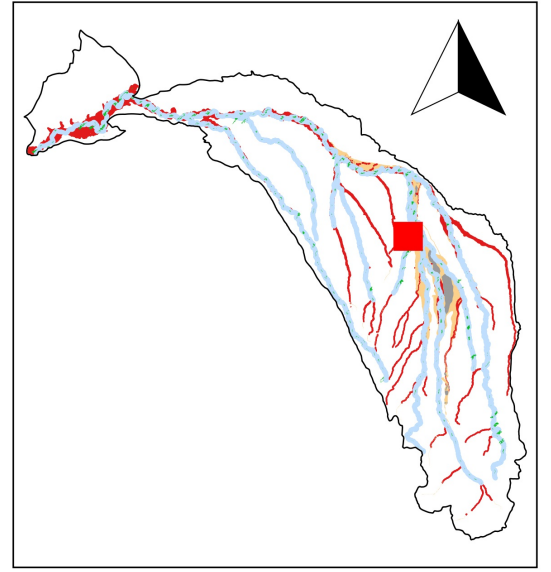
- Périmètre du SAGE
- Cours d'eau



Zones inondables

Cours d'eau : le Louet

43



Boisements rivulaires

Zones inondables

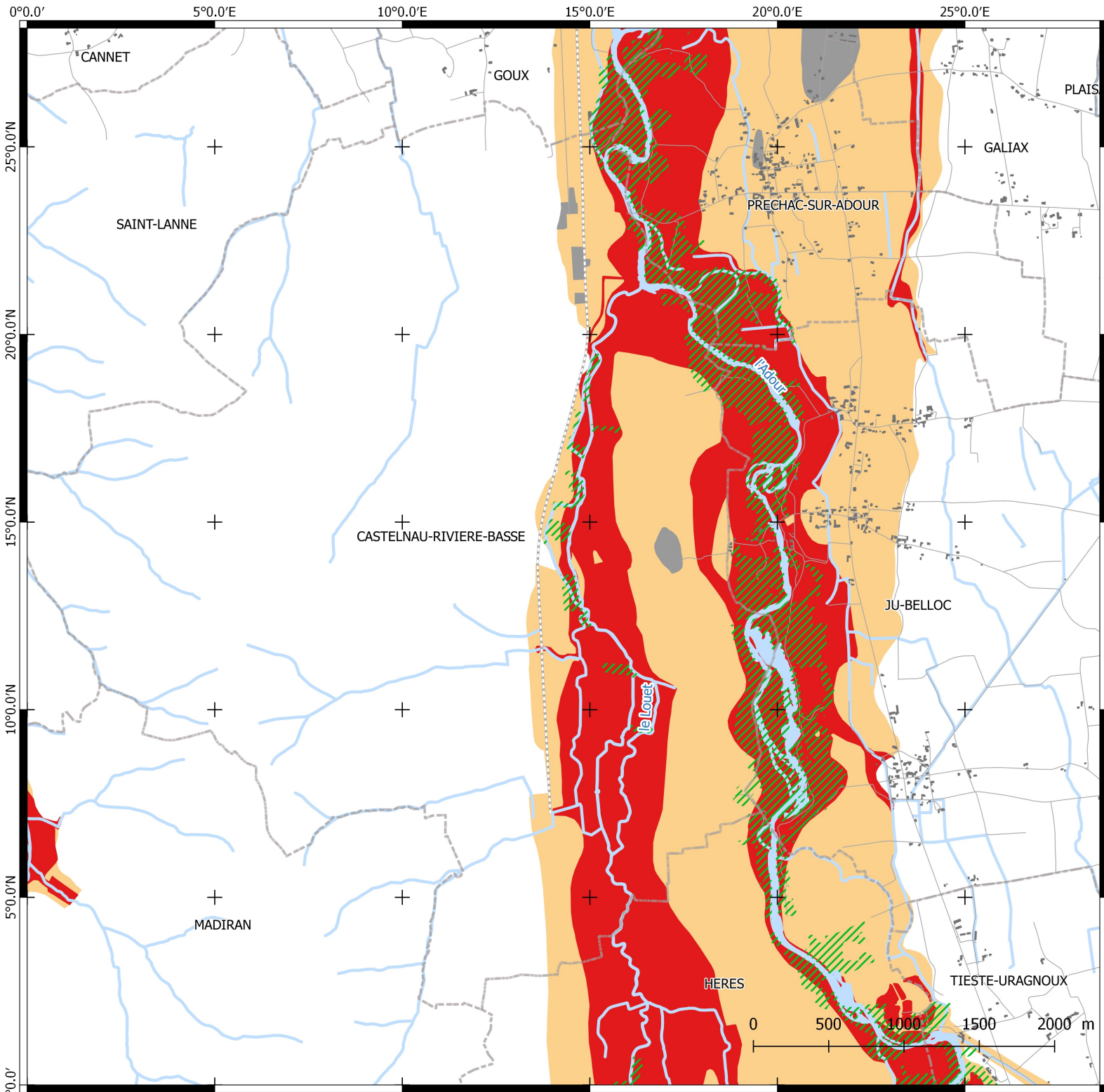
- Zone non inondable
- Lit majeur
- Lit moyen
- Lit mineur

Bâti

- Communes
- Voie ferrée
- Route
- Bâti

Hydrologie

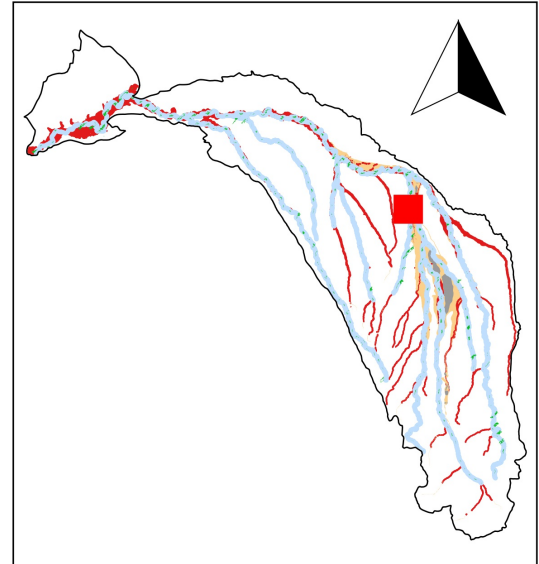
- Périmètre du SAGE
- Cours d'eau



Zones inondables

Cours d'eau : le Louet

44



Boisements rivulaires

Zones inondables

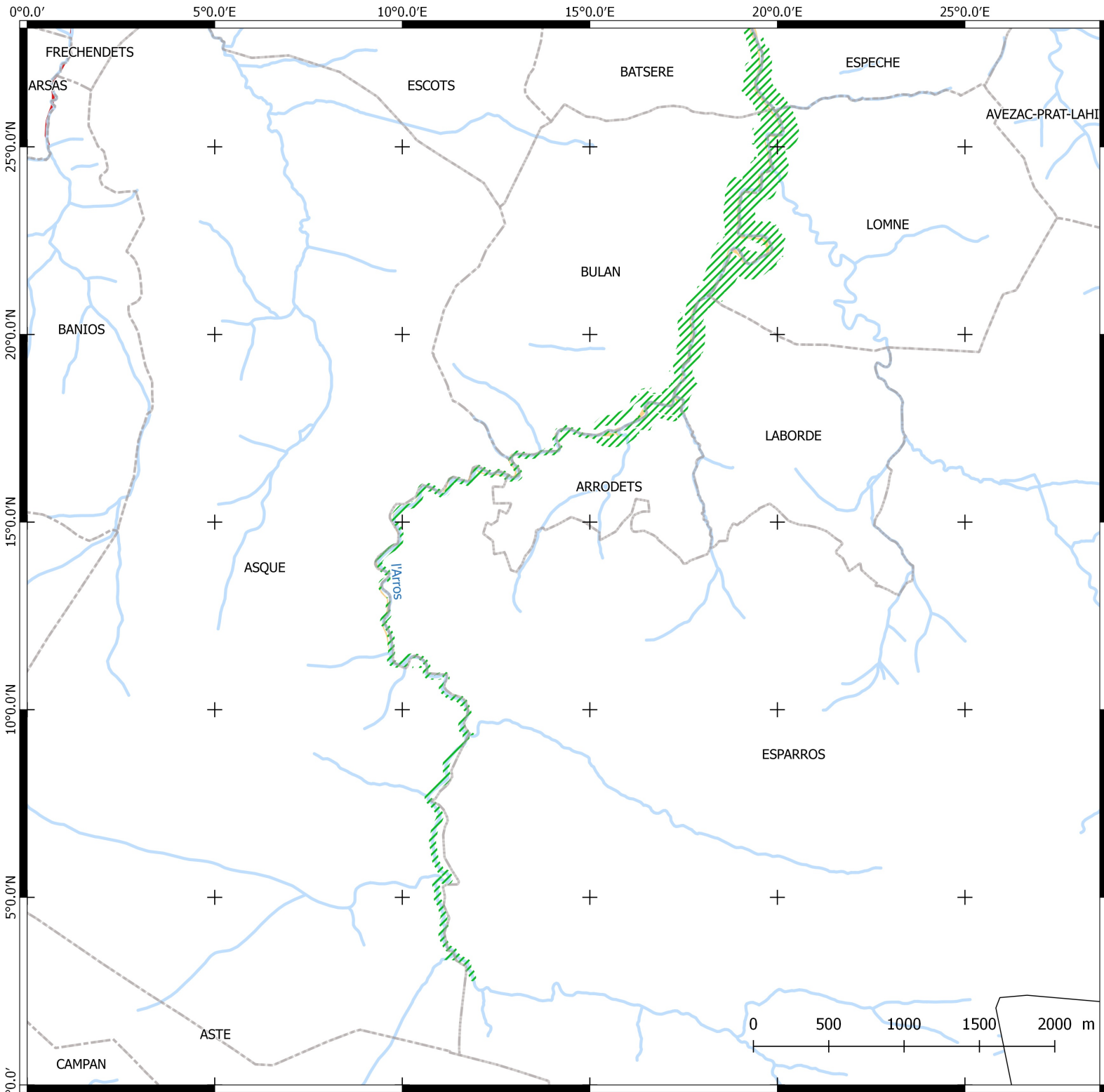
- Zone non inondable
- Lit majeur
- Lit moyen
- Lit mineur

Bâti

- Communes
- Voie ferrée
- Route
- Bâti

Hydrologie

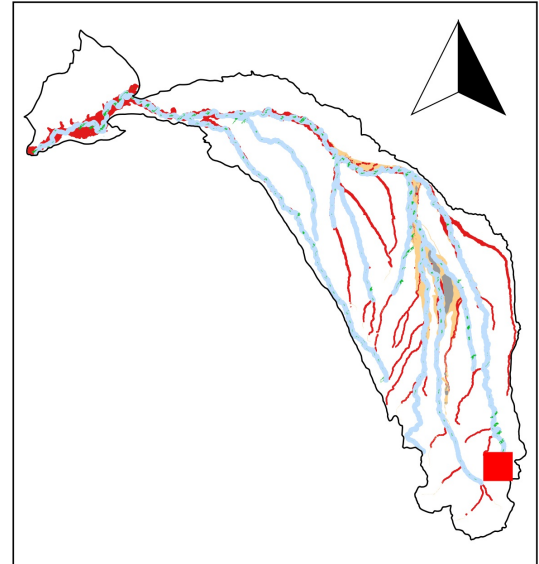
- Périmètre du SAGE
- Cours d'eau



Zones inondables

Cours d'eau : l'Arros

45



Boissements rivulaires

Zones inondables

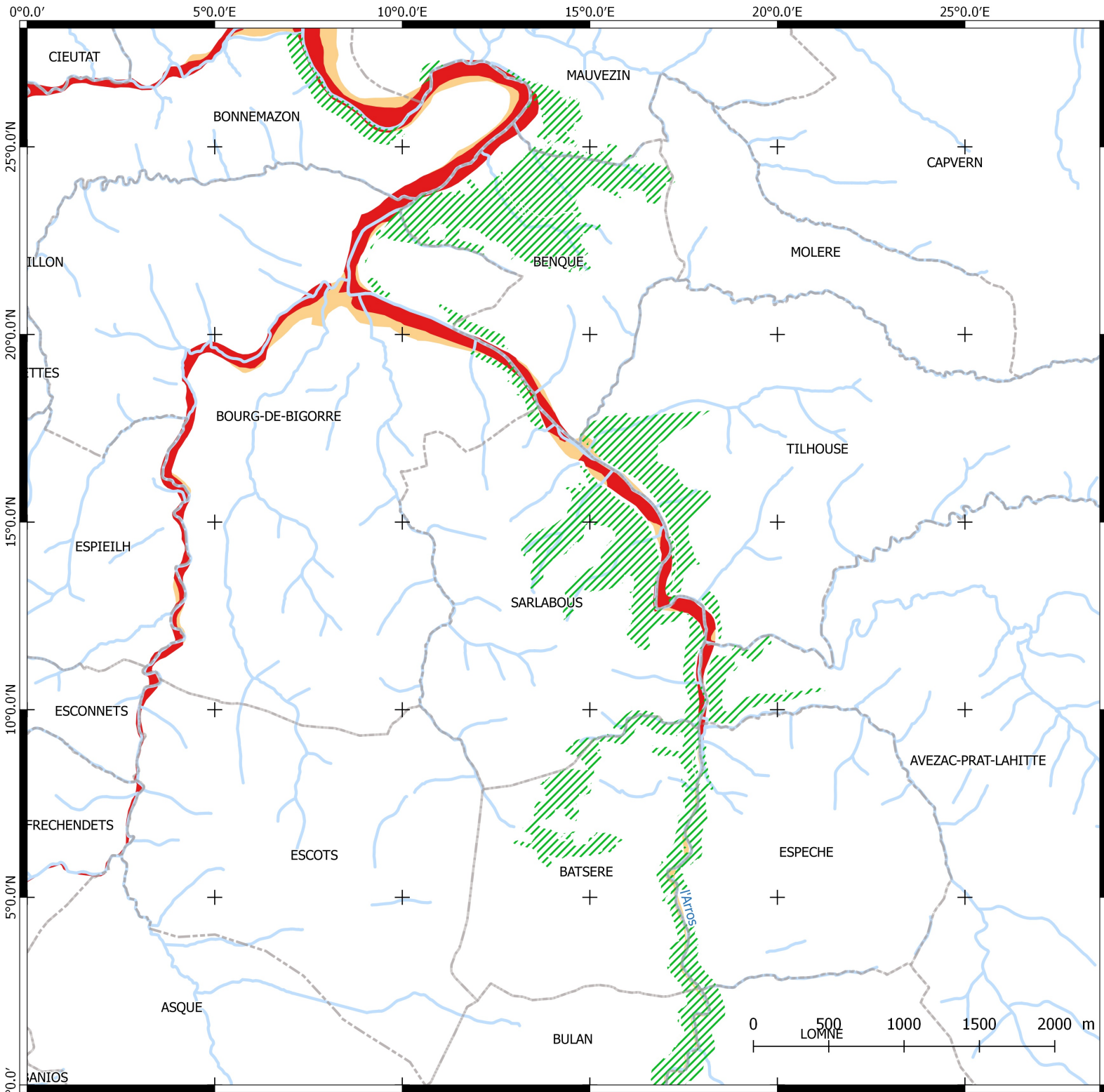
- Zone non inondable
- Lit majeur
- Lit moyen
- Lit mineur

Bâti

- Communes
- Voie ferrée
- Route
- Bâti

Hydrologie

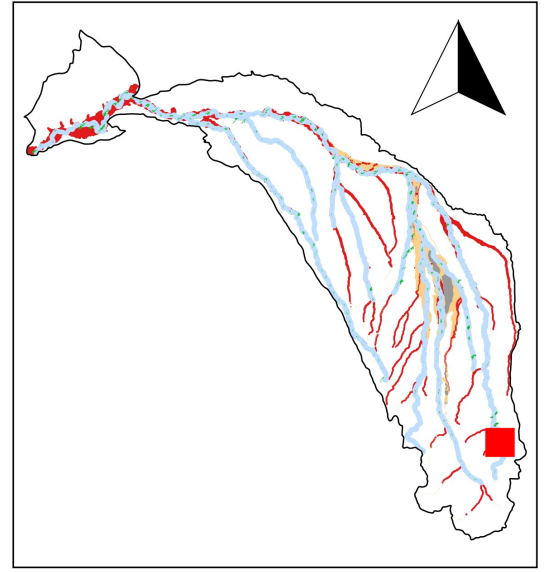
- Périmètre du SAGE
- Cours d'eau



Zones inondables

Cours d'eau : l'Arros

46



Boisements rivulaires

Zones inondables

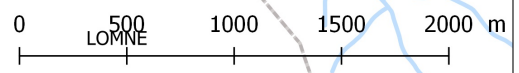
- Zone non inondable
- Lit majeur
- Lit moyen
- Lit mineur

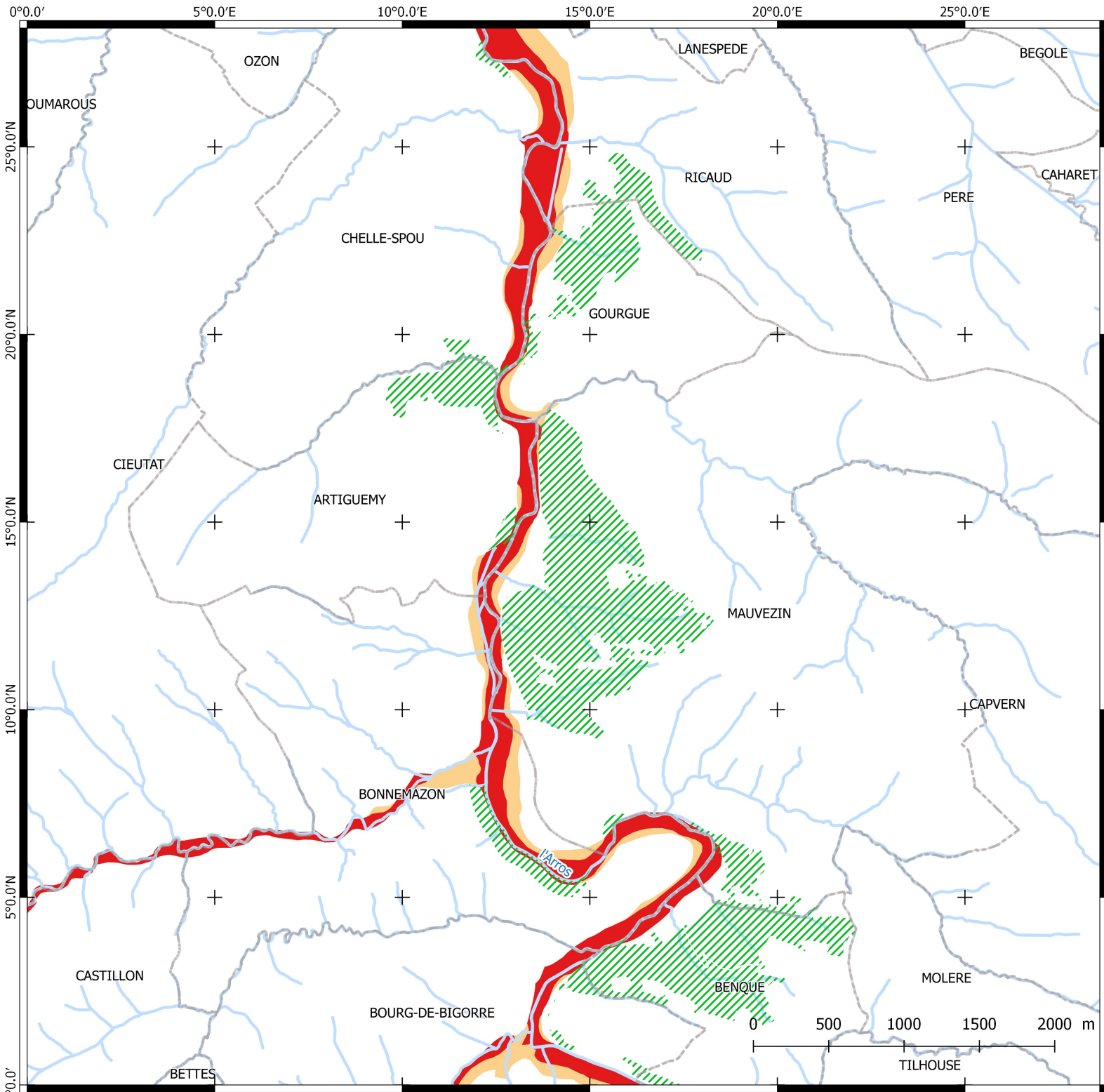
Bâti

- Communes
- Voie ferrée
- Route
- Bâti

Hydrologie

- Périmètre du SAGE
- Cours d'eau

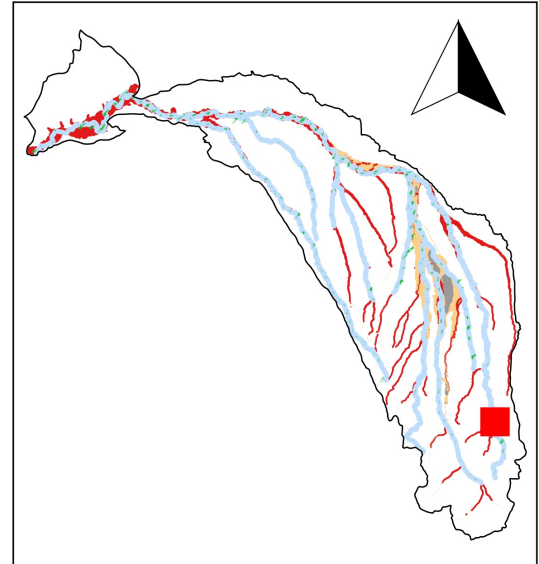




Zones inondables

Cours d'eau : l'Arros

47



Boisements rivulaires

Zones inondables


- Zone non inondable
- Lit majeur
- Lit moyen
- Lit mineur

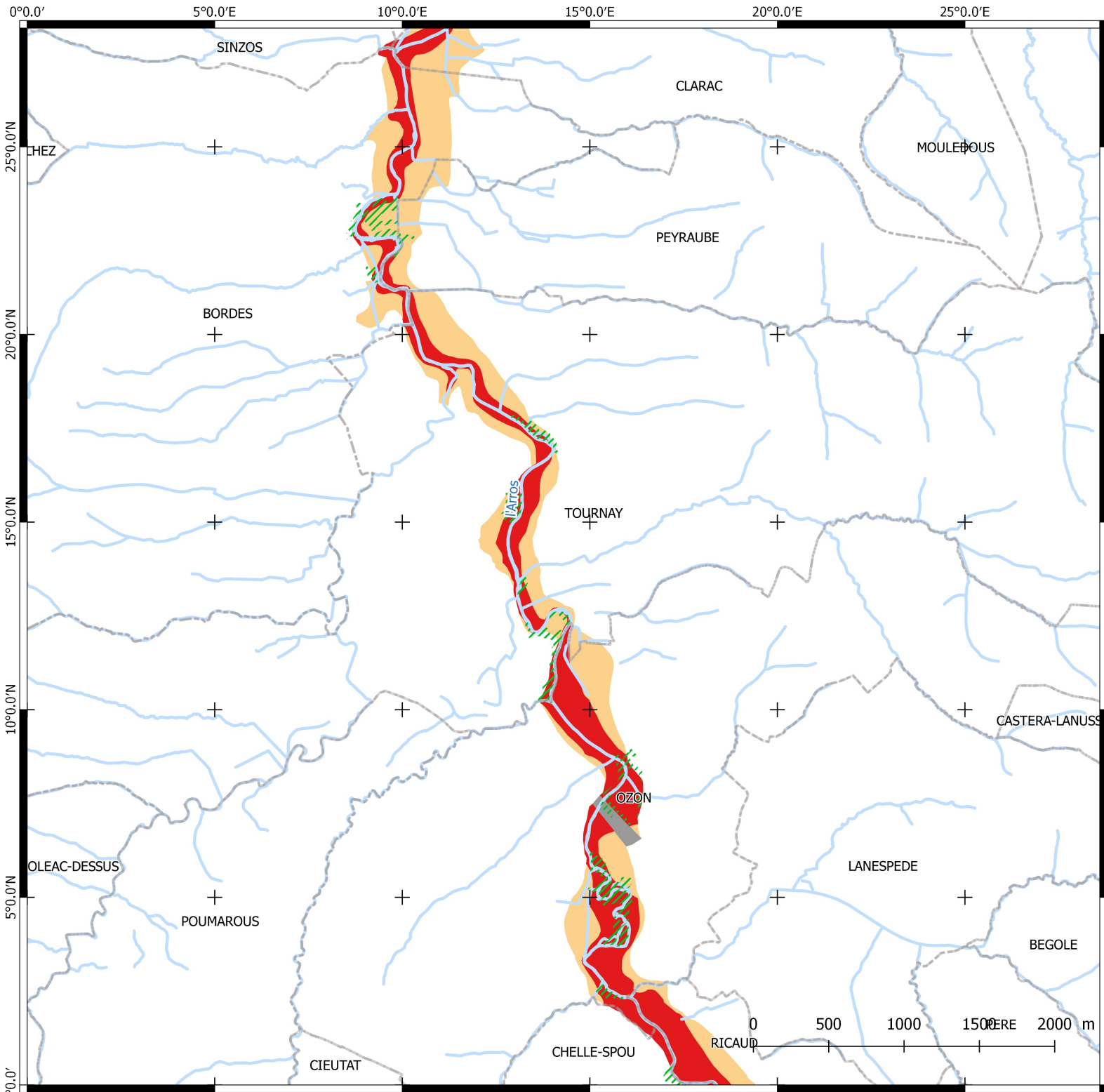
Bâti

- Communes
- Voie ferrée
- Route
- Bâti

Hydrologie

- Périmètre du SAGE
- Cours d'eau

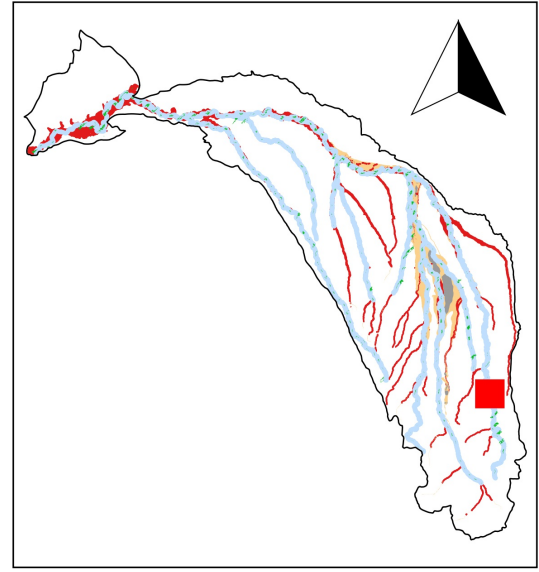




Zones inondables





Cours d'eau : l'Arros

48







 Boisements rivulaires



Zones inondables

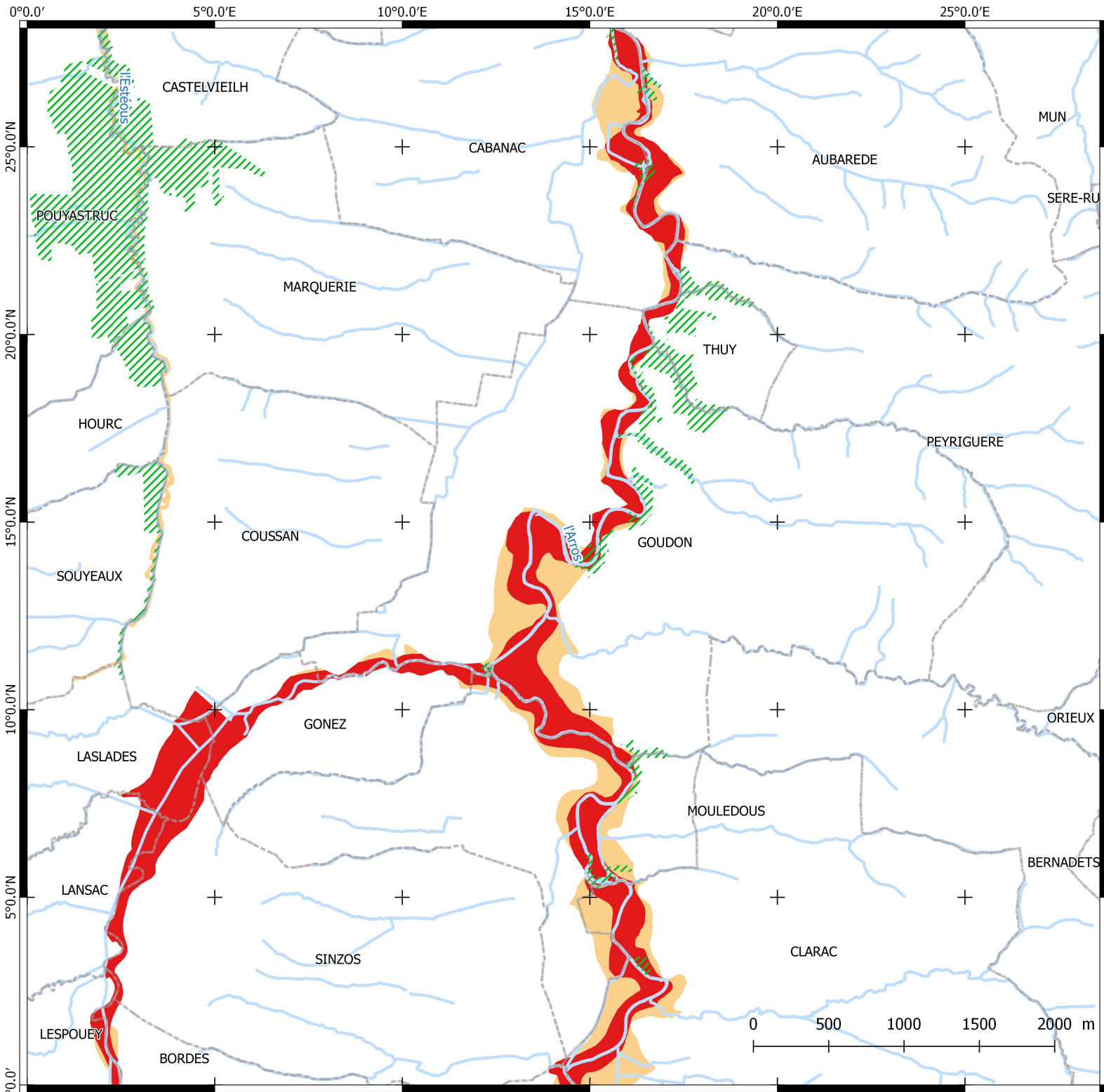
-  Zone non inondable
-  Lit majeur
-  Lit moyen
-  Lit mineur

Bâti

-  Communes
-  Voie ferrée
-  Route
-  Bâti

Hydrologie

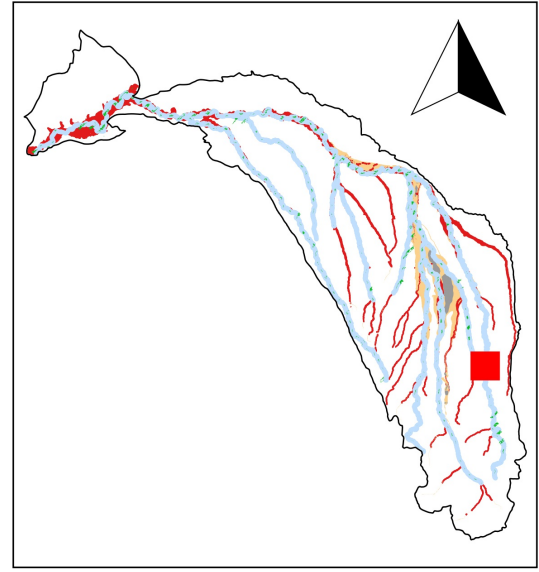
-  Périmètre du SAGE
-  Cours d'eau



Zones inondables

Cours d'eau : l'Arros

49



Boisements rivulaires

Zones inondables

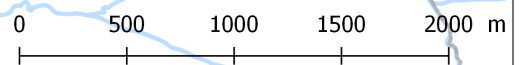
- Zone non inondable
- Lit majeur
- Lit moyen
- Lit mineur

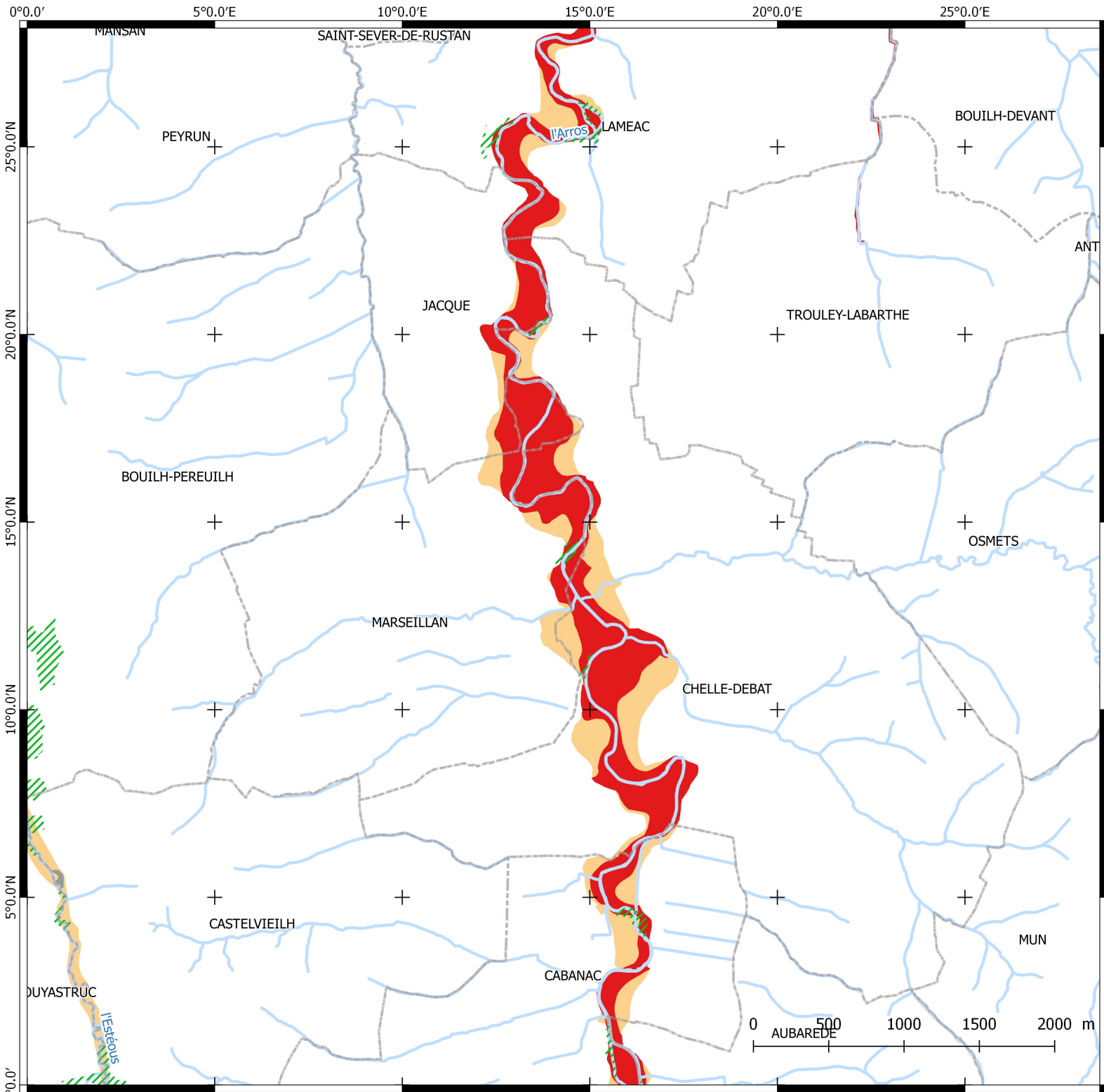
Bâti

- Communes
- Voie ferrée
- Route
- Bâti

Hydrologie

- Périmètre du SAGE
- Cours d'eau

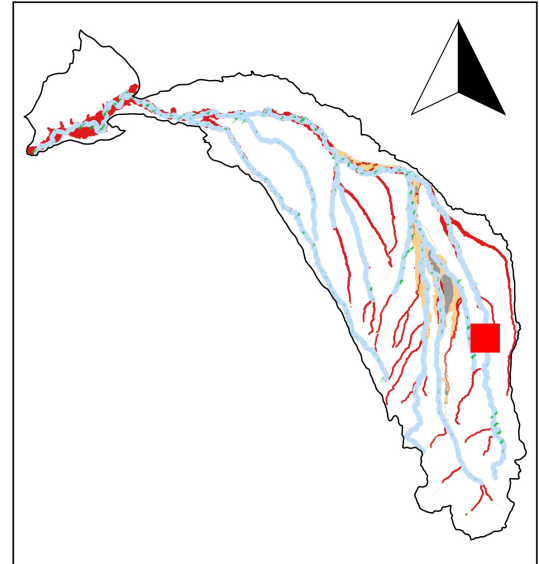




Zones inondables

Cours d'eau : l'Arros

50



Boisements rivulaires

Zones inondables

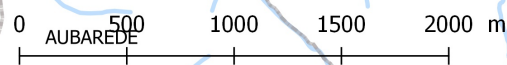
- Zone non inondable
- Lit majeur
- Lit moyen
- Lit mineur

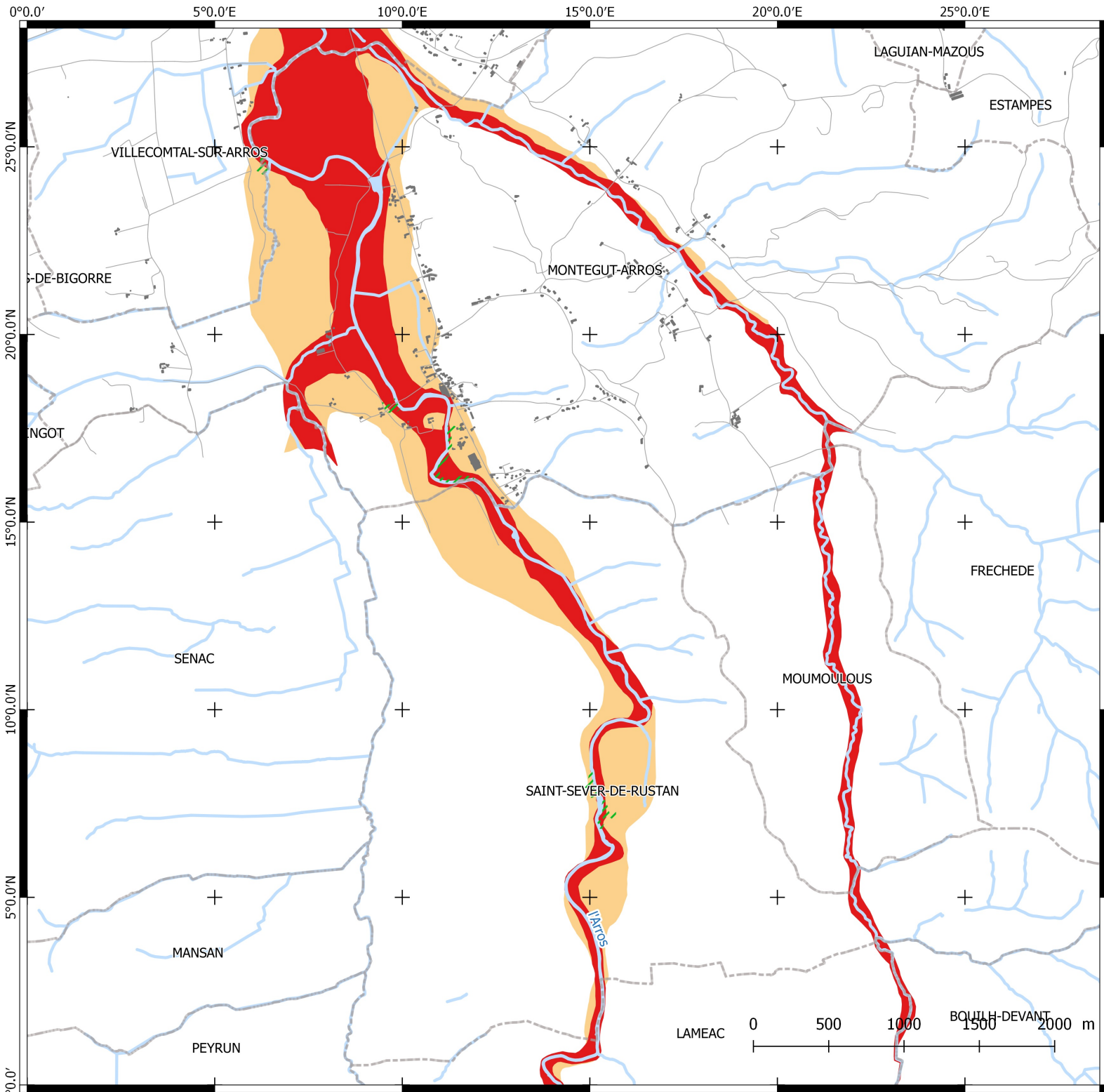
Bâti

- Communes
- Voie ferrée
- Route
- Bâti

Hydrologie

- Périmètre du SAGE
- Cours d'eau

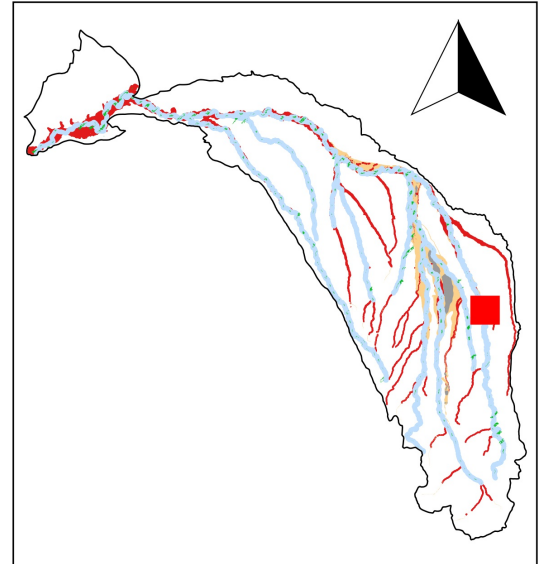




Zones inondables

Cours d'eau : l'Arros

51



Boisements rivulaires

Zones inondables


- Zone non inondable
- Lit majeur
- Lit moyen
- Lit mineur

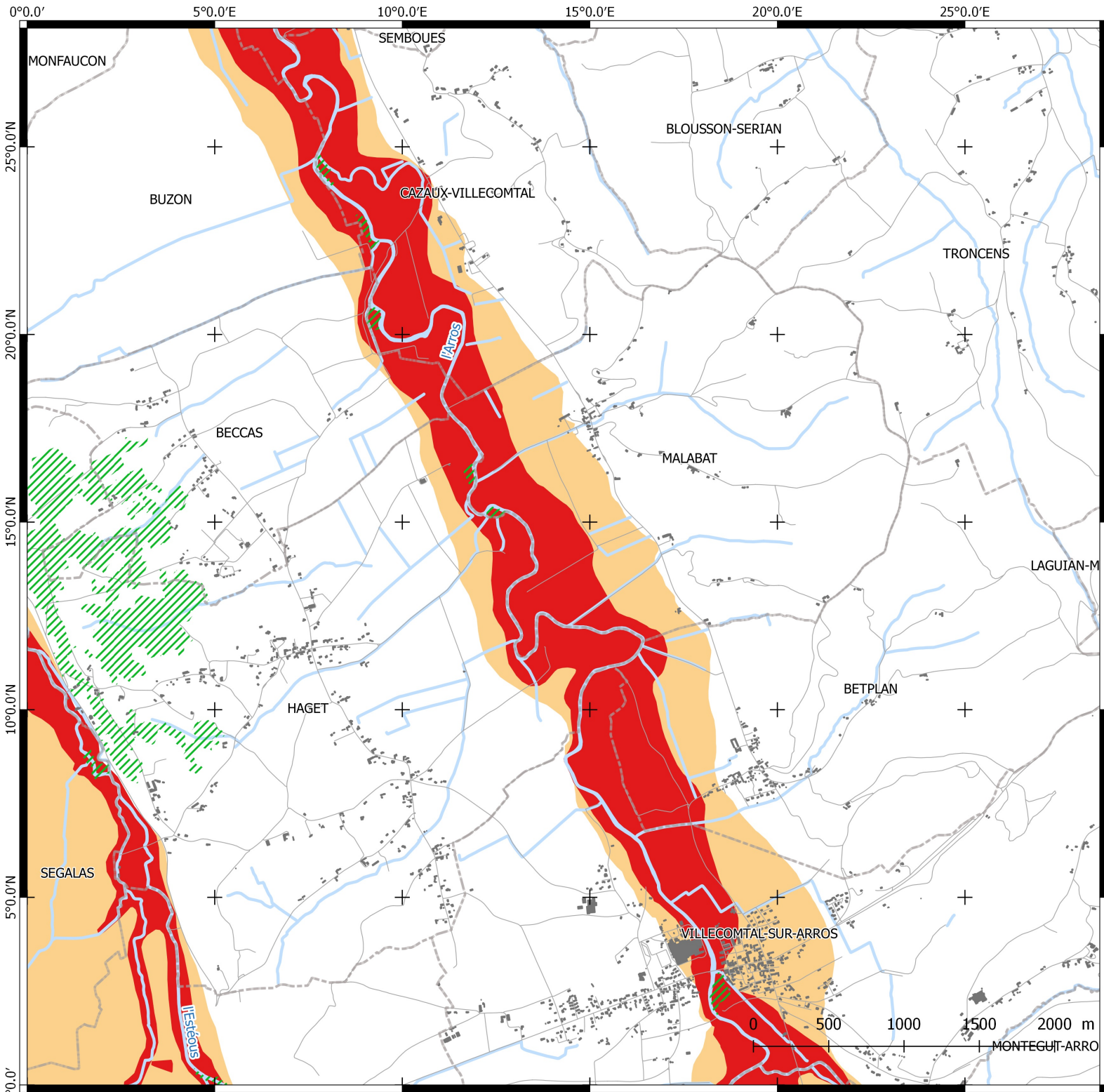
Bâti

- Communes
- Voie ferrée
- Route
- Bâti

Hydrologie

- Périmètre du SAGE
- Cours d'eau

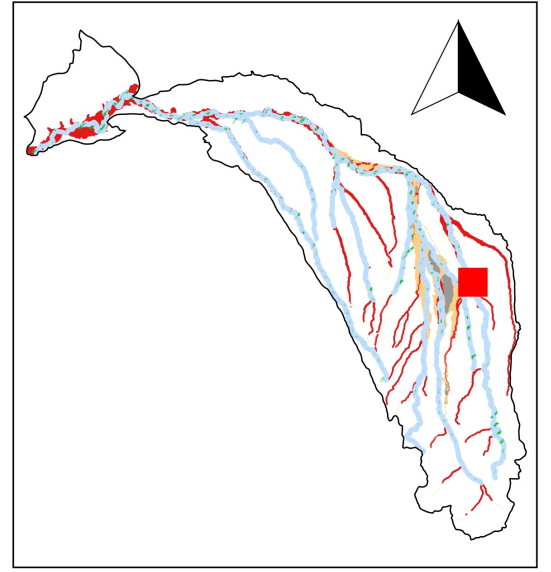




Zones inondables

Cours d'eau : l'Arros

52



Boisements rivulaires

Zones inondables

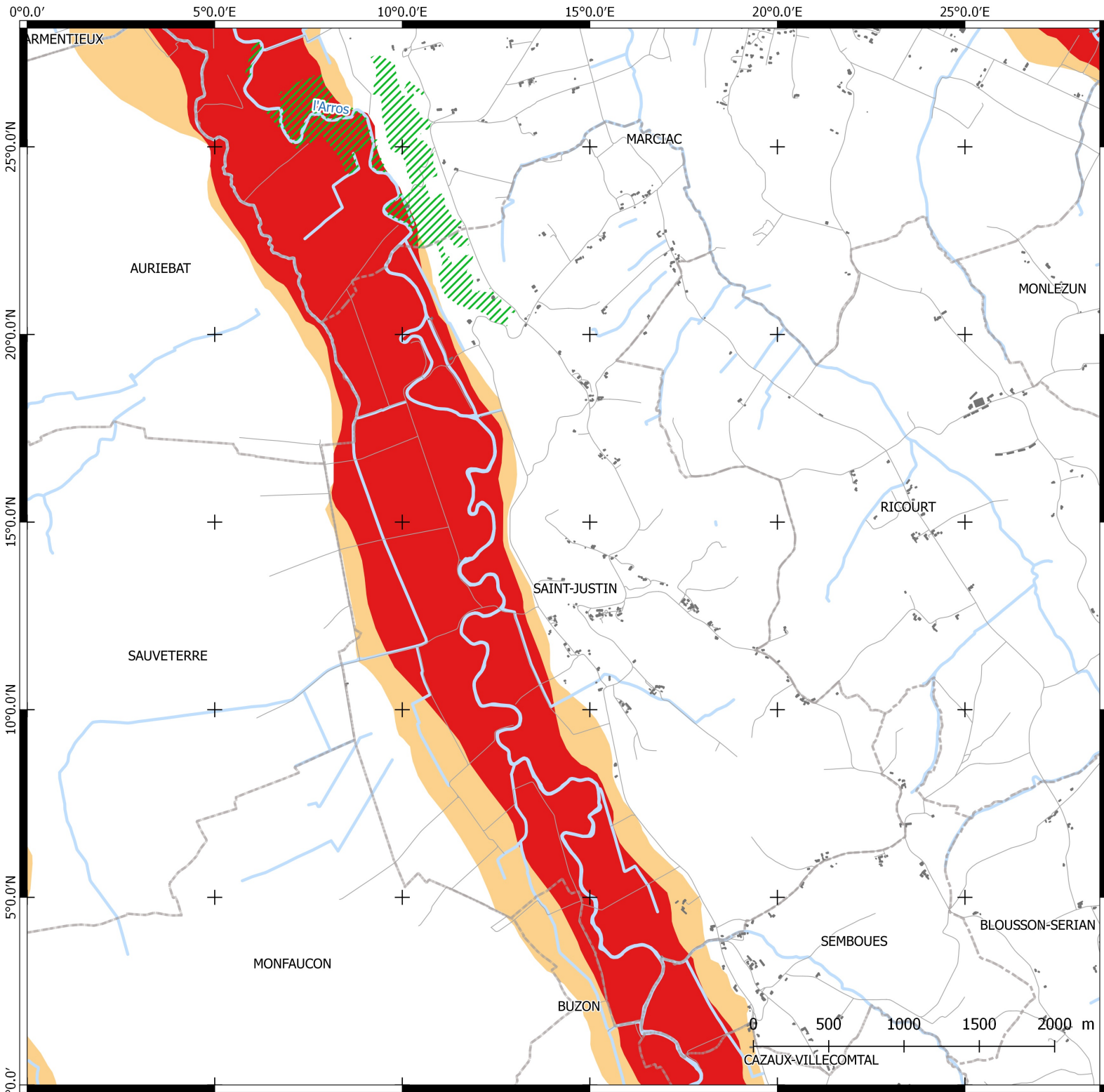
- Zone non inondable
- Lit majeur
- Lit moyen
- Lit mineur

Bâti

- Communes
- Voie ferrée
- Route
- Bâti

Hydrologie

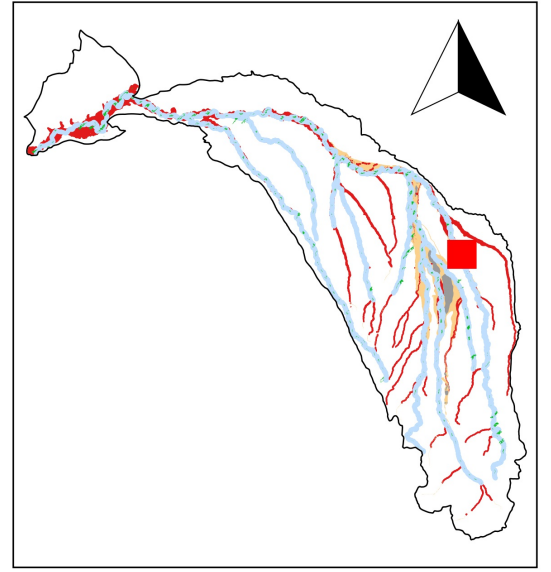
- Périmètre du SAGE
- Cours d'eau



Zones inondables

Cours d'eau : l'Arros

53



Boisements rivulaires

Zones inondables

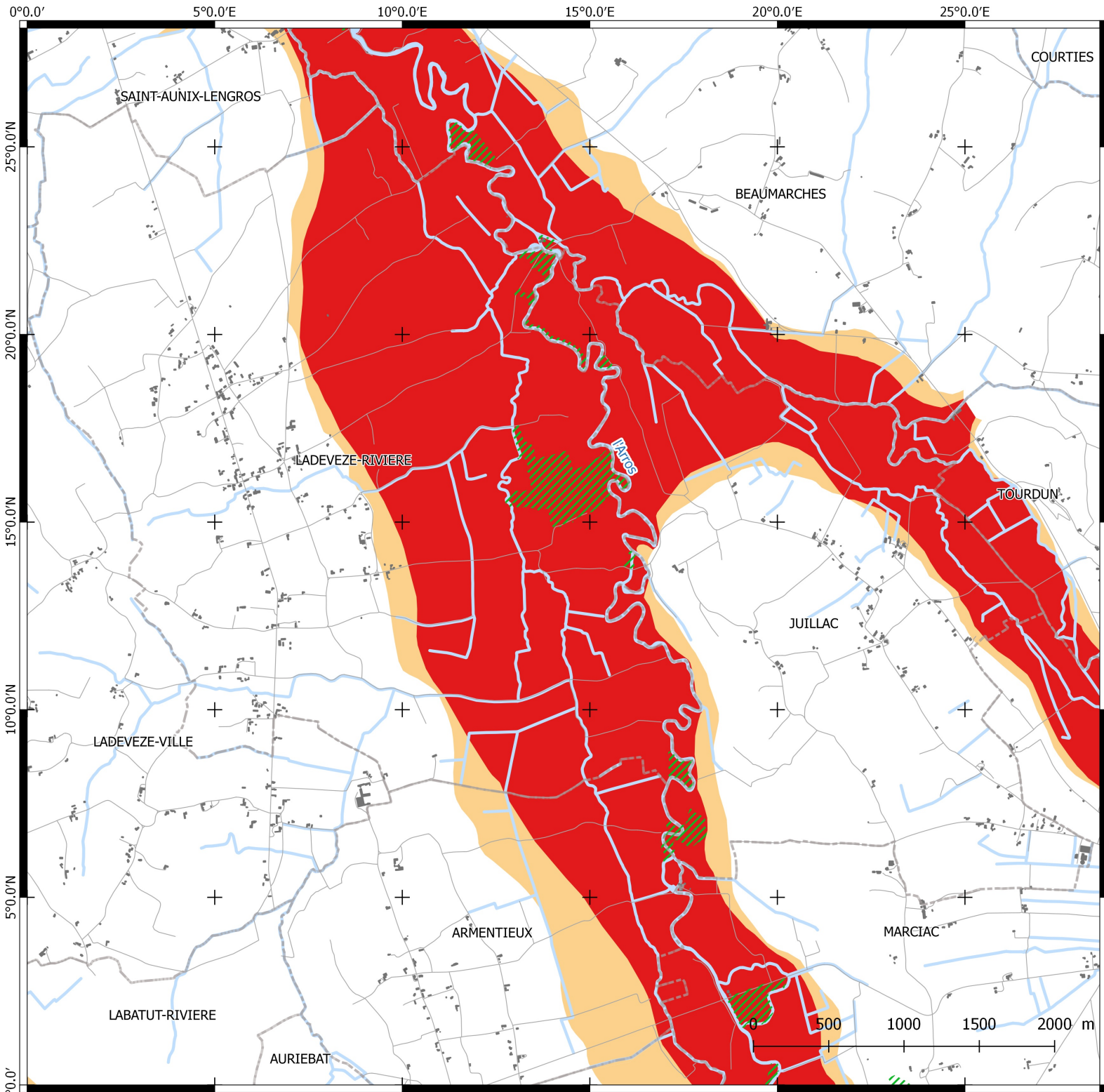
- Zone non inondable
- Lit majeur
- Lit moyen
- Lit mineur

Bâti

- Communes
- Voie ferrée
- Route
- Bâti

Hydrologie

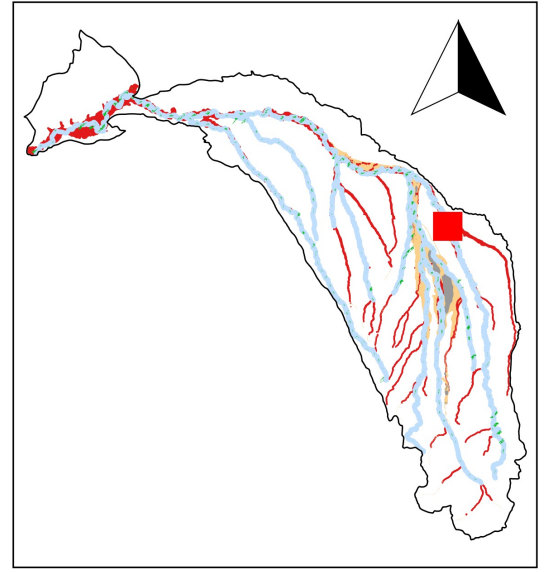
- Périmètre du SAGE
- Cours d'eau



Zones inondables

Cours d'eau : l'Arros

54



Boisements rivulaires

Zones inondables

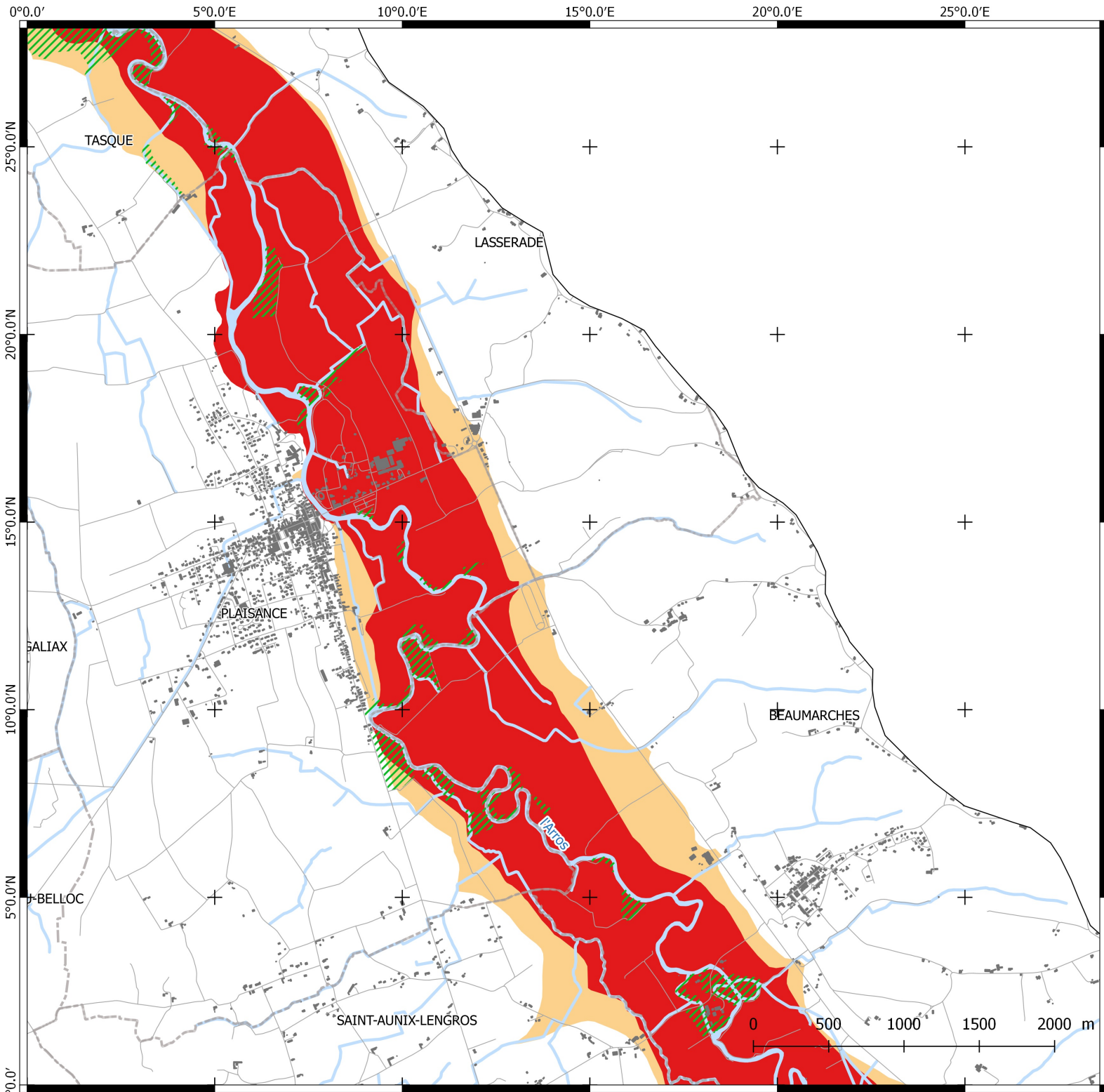
- Zone non inondable
- Lit majeur
- Lit moyen
- Lit mineur

Bâti

- Communes
- Voie ferrée
- Route
- Bâti

Hydrologie

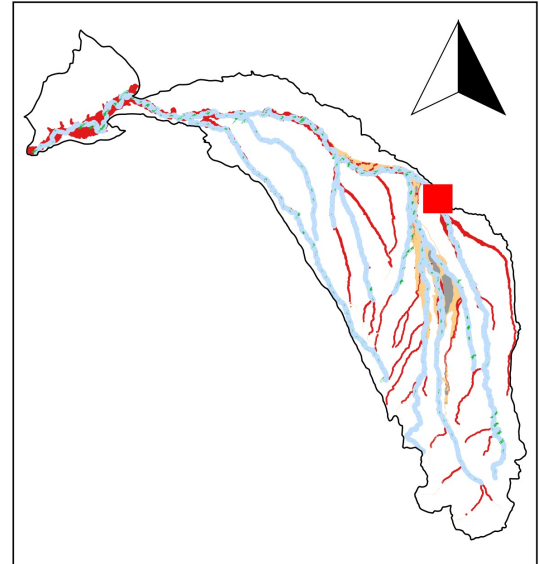
- Périmètre du SAGE
- Cours d'eau



Zones inondables

Cours d'eau : l'Arros

55



Boissements rivulaires

Zones inondables

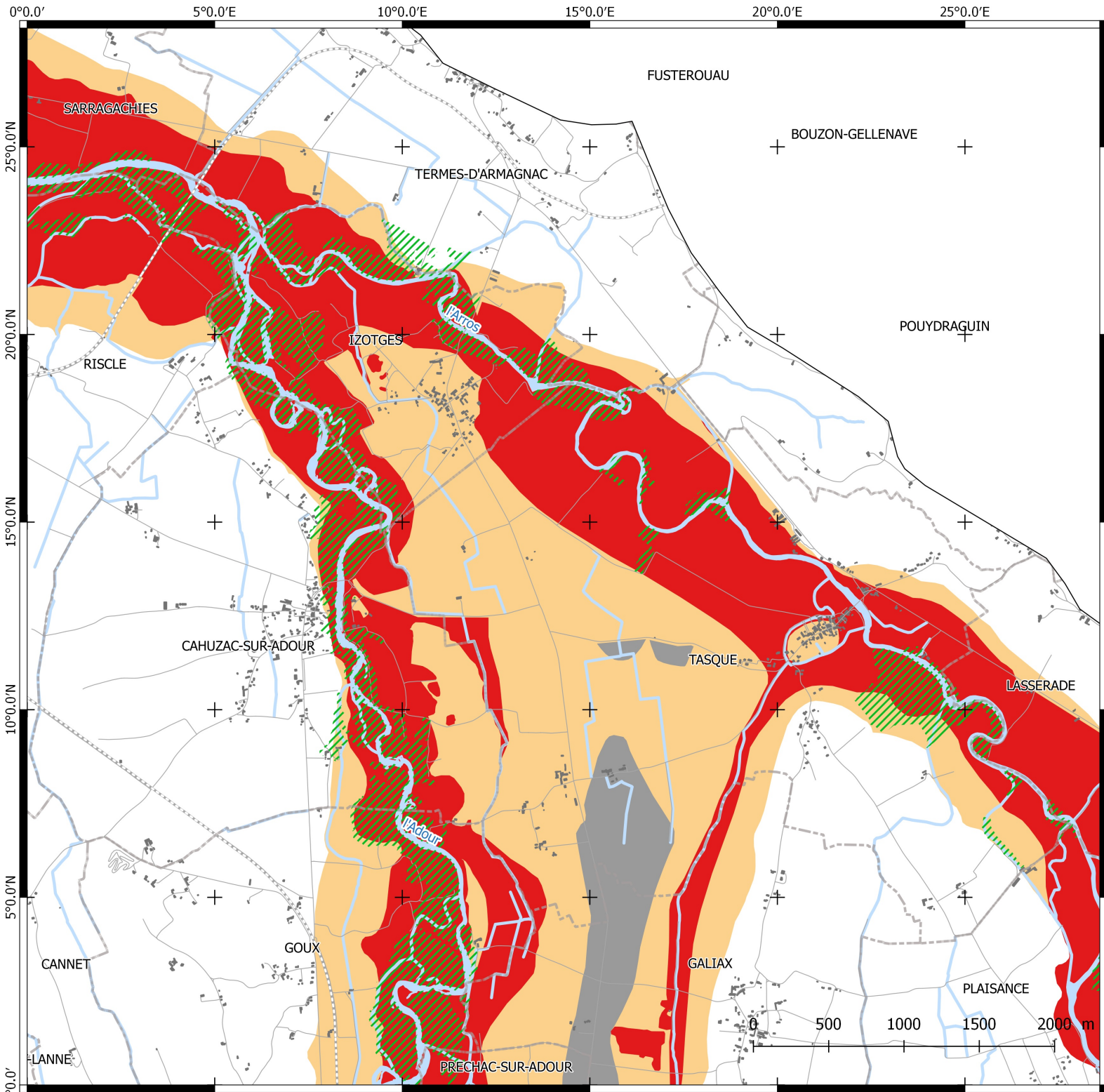
- Zone non inondable
- Lit majeur
- Lit moyen
- Lit mineur

Bâti

- Communes
- Voie ferrée
- Route
- Bâti

Hydrologie

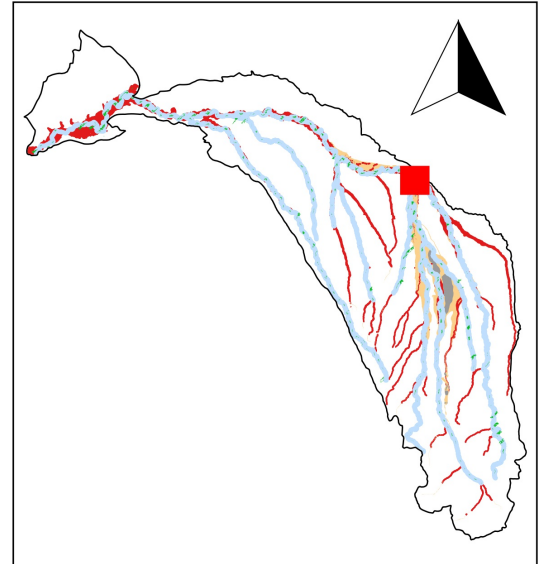
- Périmètre du SAGE
- Cours d'eau



Zones inondables

Cours d'eau : l'Arros

56



Boisements rivulaires

Zones inondables

- Zone non inondable
- Lit majeur
- Lit moyen
- Lit mineur

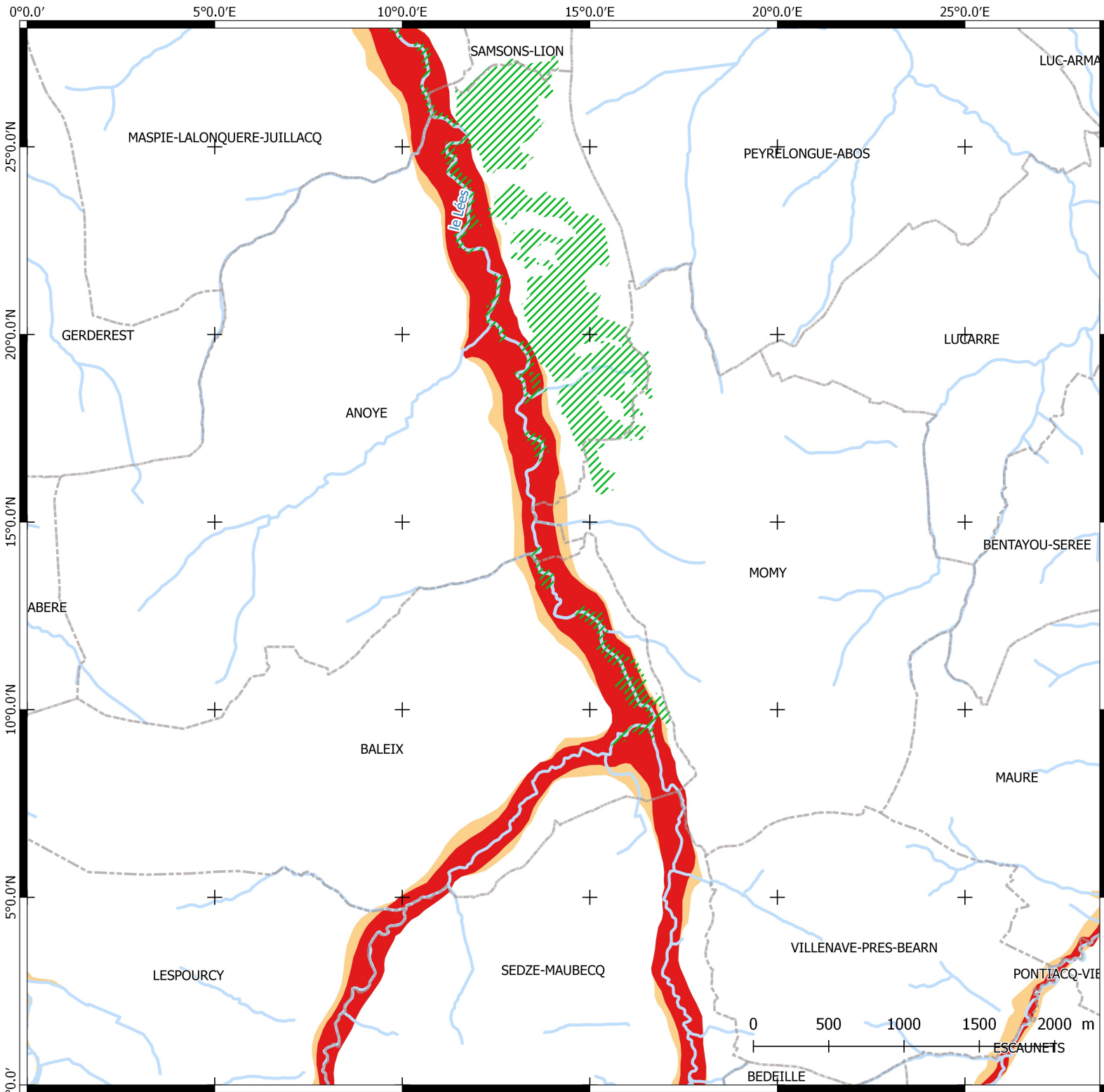
Bâti

- Communes
- Voie ferrée
- Route
- Bâti

Hydrologie

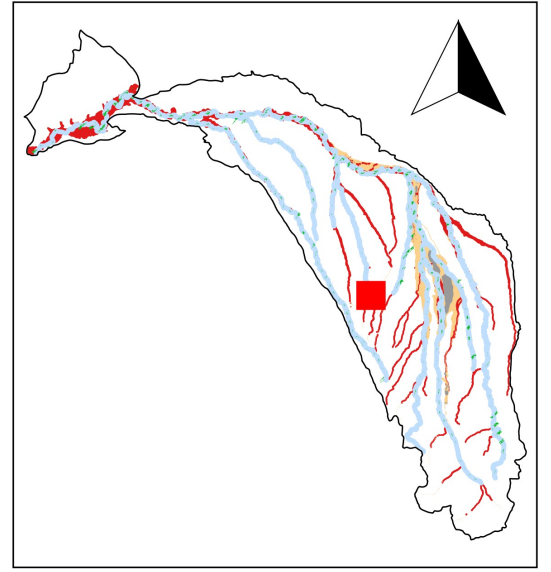
- Périmètre du SAGE
- Cours d'eau





Zones inondables

Cours d'eau : le Lées



Boisements rivulaires

Zones inondables

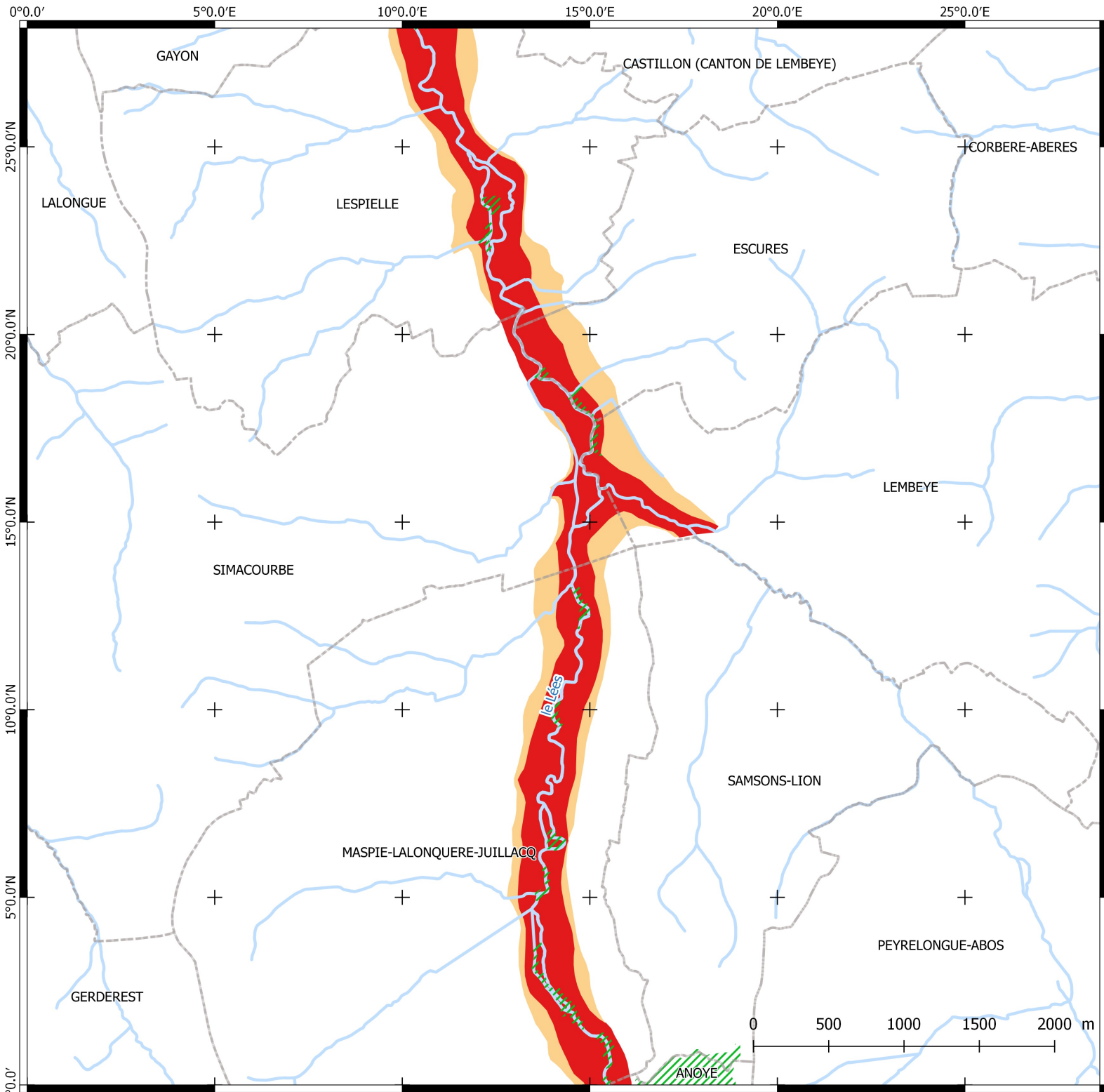
- Zone non inondable
- Lit majeur
- Lit moyen
- Lit mineur

Bâti

- Communes
- Voie ferrée
- Route
- Bâti

Hydrologie

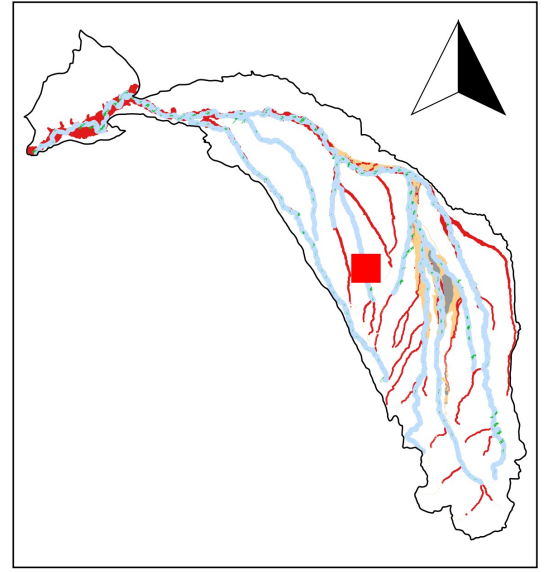
- Périmètre du SAGE
- Cours d'eau



Zones inondables

Cours d'eau : le Lées

58



Boisements rivulaires

Zones inondables

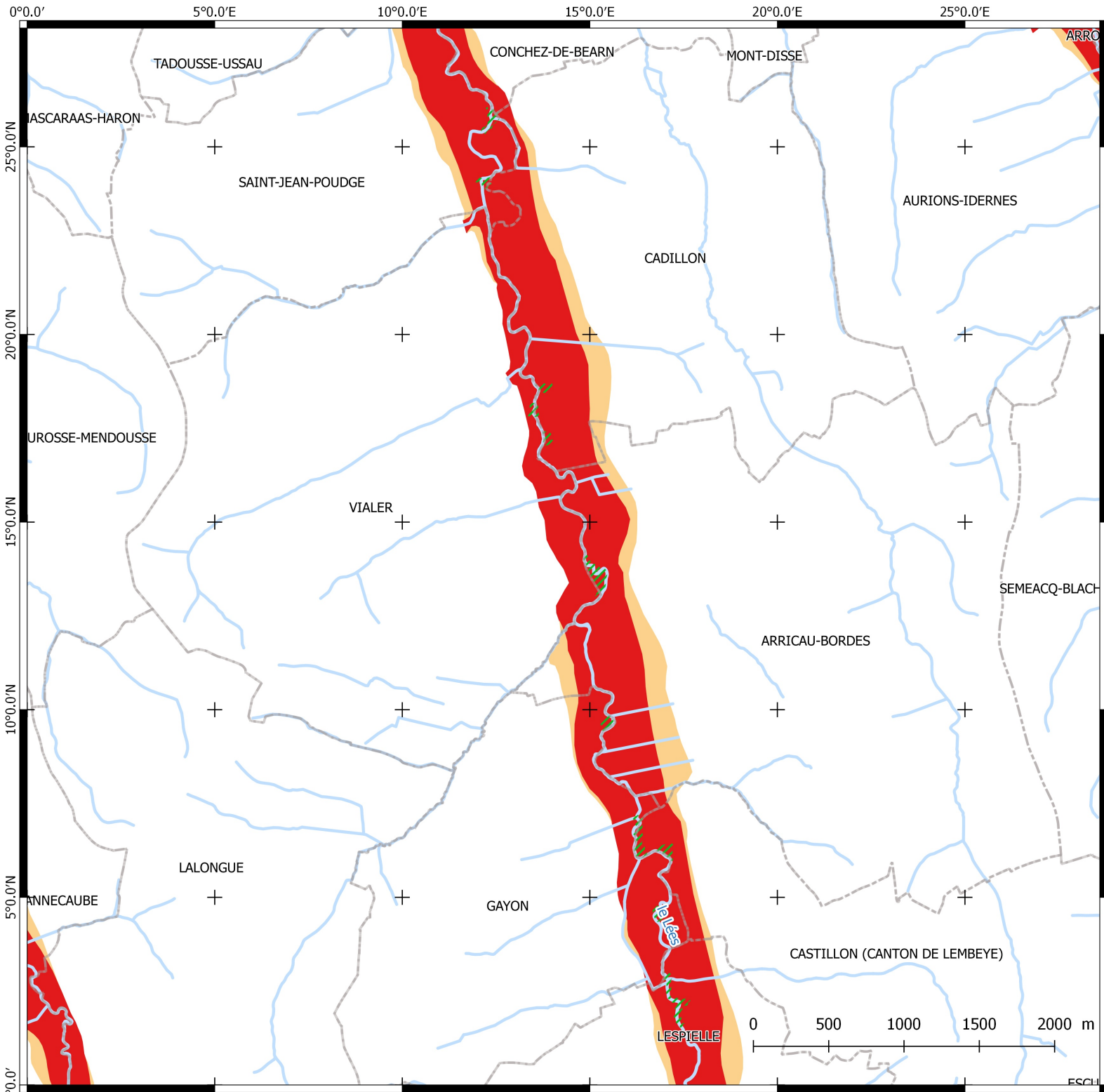
- Zone non inondable
- Lit majeur
- Lit moyen
- Lit mineur

Bâti

- Communes
- Voie ferrée
- Route
- Bâti

Hydrologie

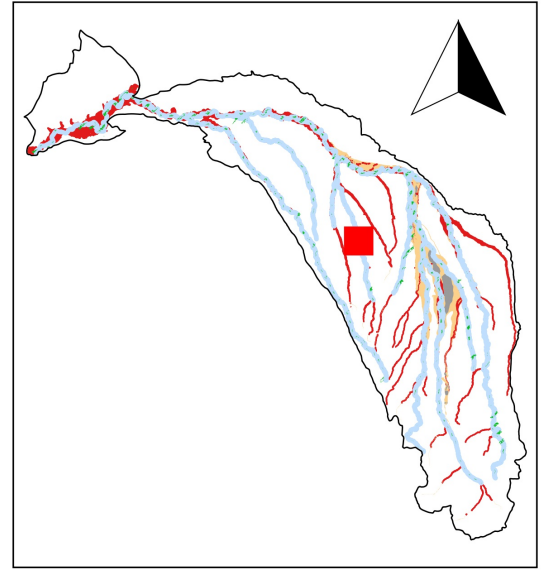
- Périmètre du SAGE
- Cours d'eau



Zones inondables

Cours d'eau : le Lées

59



Boisements rivulaires

Zones inondables

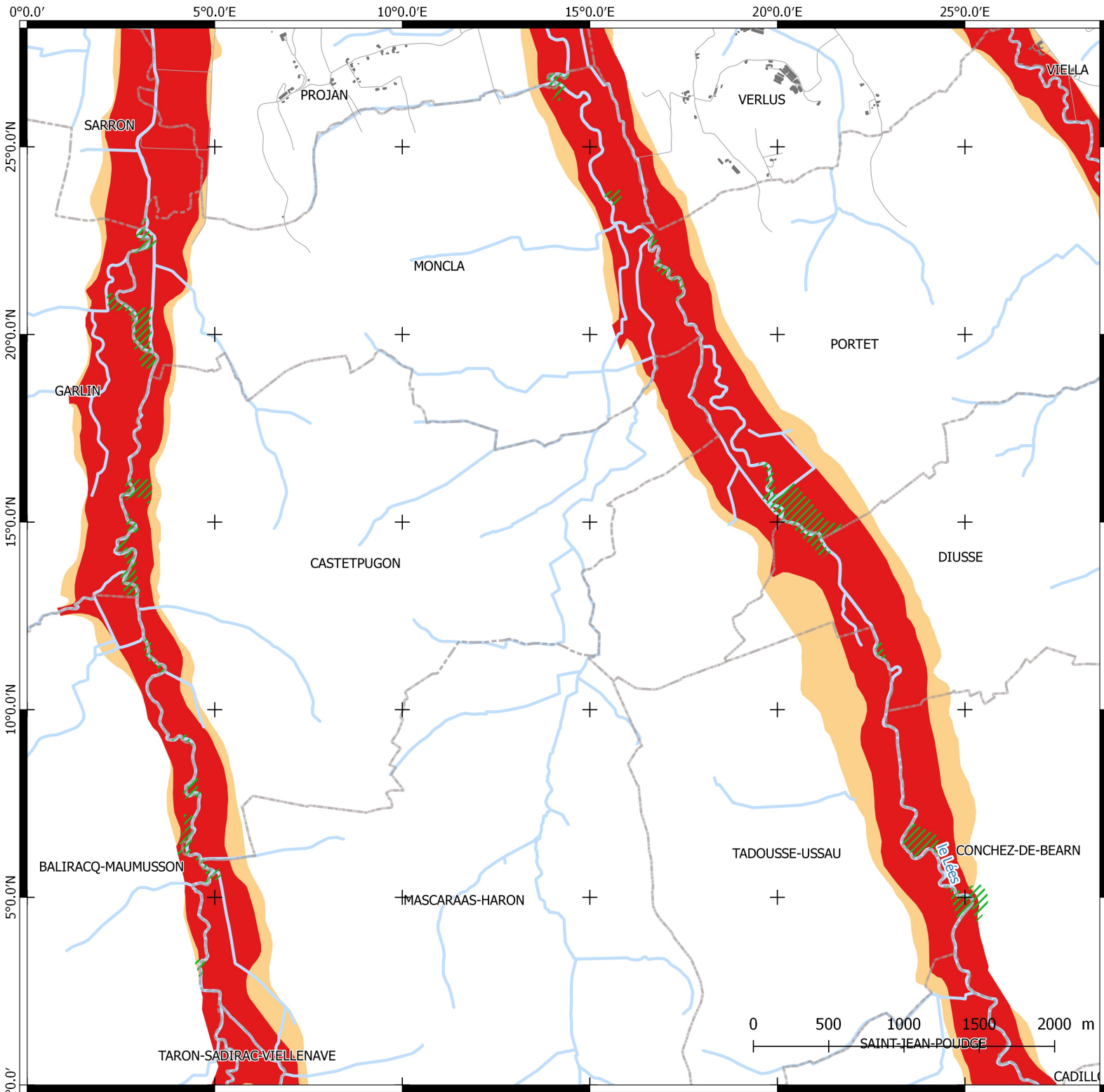
- Zone non inondable
- Lit majeur
- Lit moyen
- Lit mineur

Bâti

- Communes
- Voie ferrée
- Route
- Bâti

Hydrologie

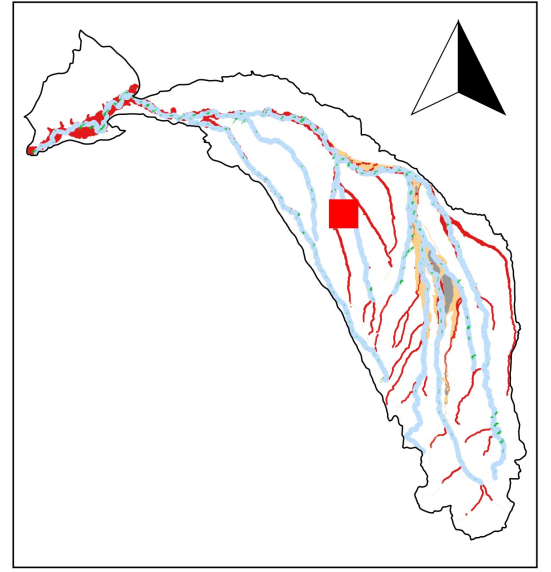
- Périmètre du SAGE
- Cours d'eau



Zones inondables

Cours d'eau : le Lées

60



Boisements rivulaires

Zones inondables

- Zone non inondable
- Lit majeur
- Lit moyen
- Lit mineur

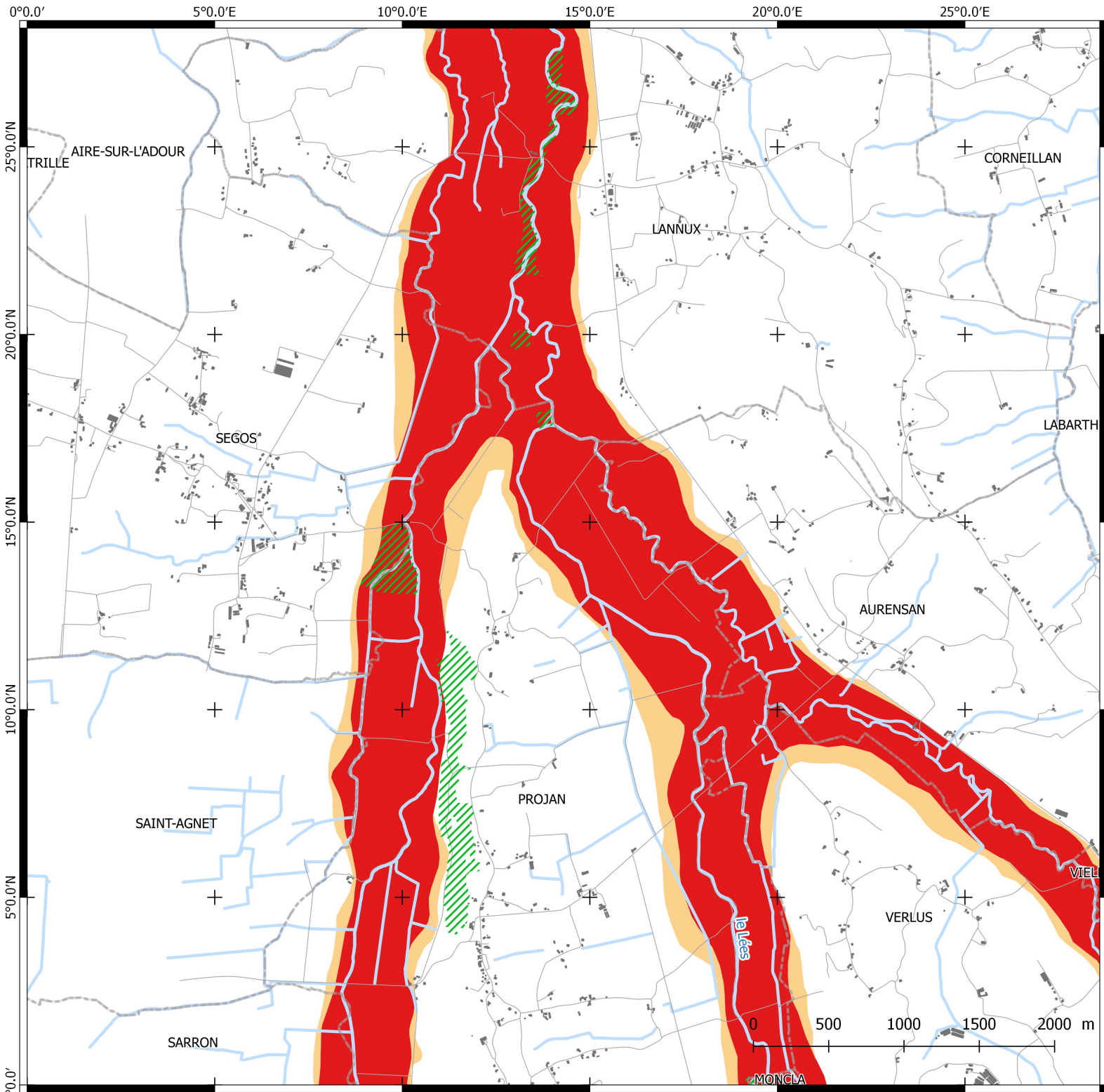
Bâti

- Communes
- Voie ferrée
- Route
- Bâti

Hydrologie

- Périmètre du SAGE
- Cours d'eau

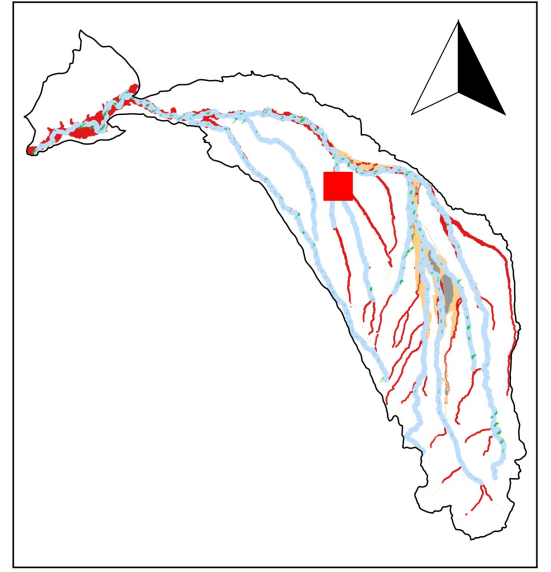




Zones inondables

Cours d'eau : le Lées

61



Boisements rivulaires

Zones inondables

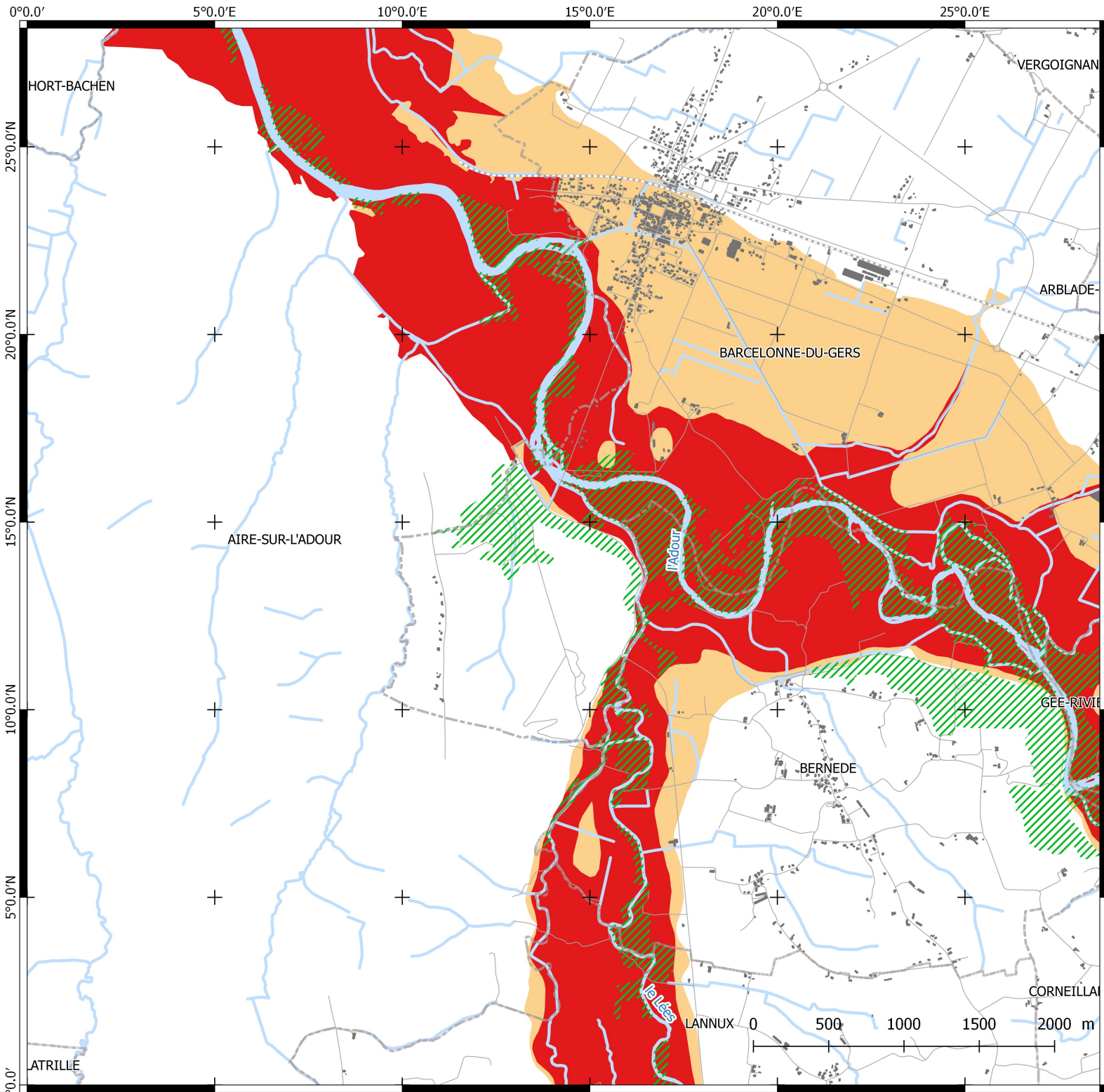
- Zone non inondable
- Lit majeur
- Lit moyen
- Lit mineur

Bâti

- Communes
- Voie ferrée
- Route
- Bâti

Hydrologie

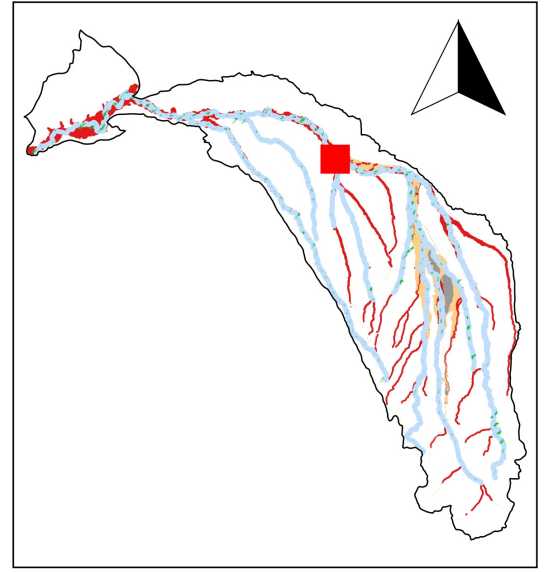
- Périmètre du SAGE
- Cours d'eau



Zones inondables

Cours d'eau : le Lées

62



Boisements rivulaires

Zones inondables

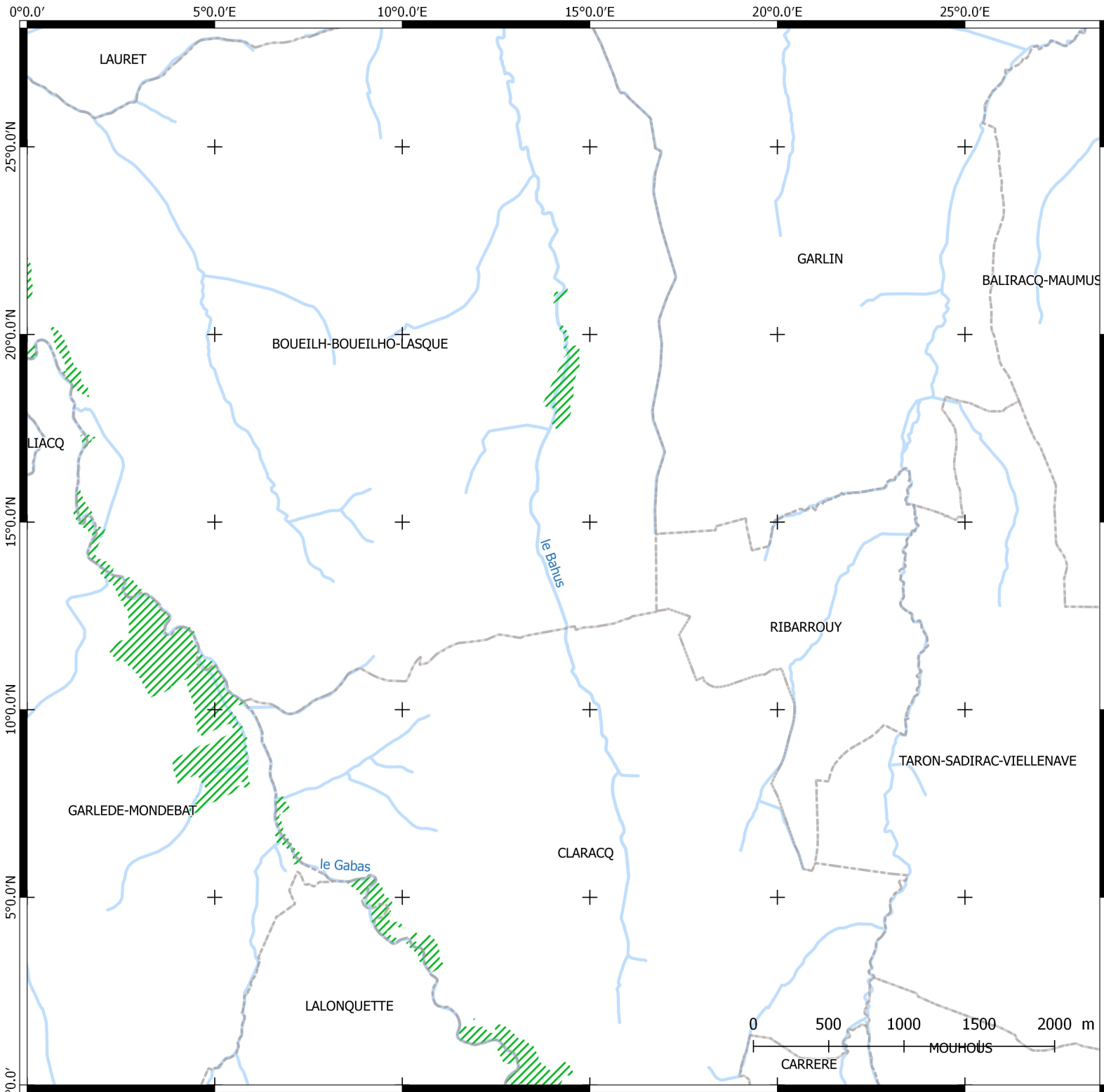
- Zone non inondable
- Lit majeur
- Lit moyen
- Lit mineur

Bâti

- Communes
- Voie ferrée
- Route
- Bâti

Hydrologie

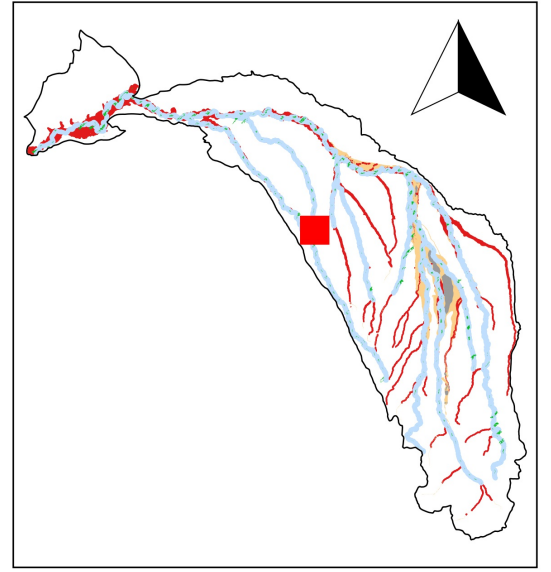
- Périmètre du SAGE
- Cours d'eau



Zones inondables

Cours d'eau : le Bahus

63



Boisements rivulaires

Zones inondables

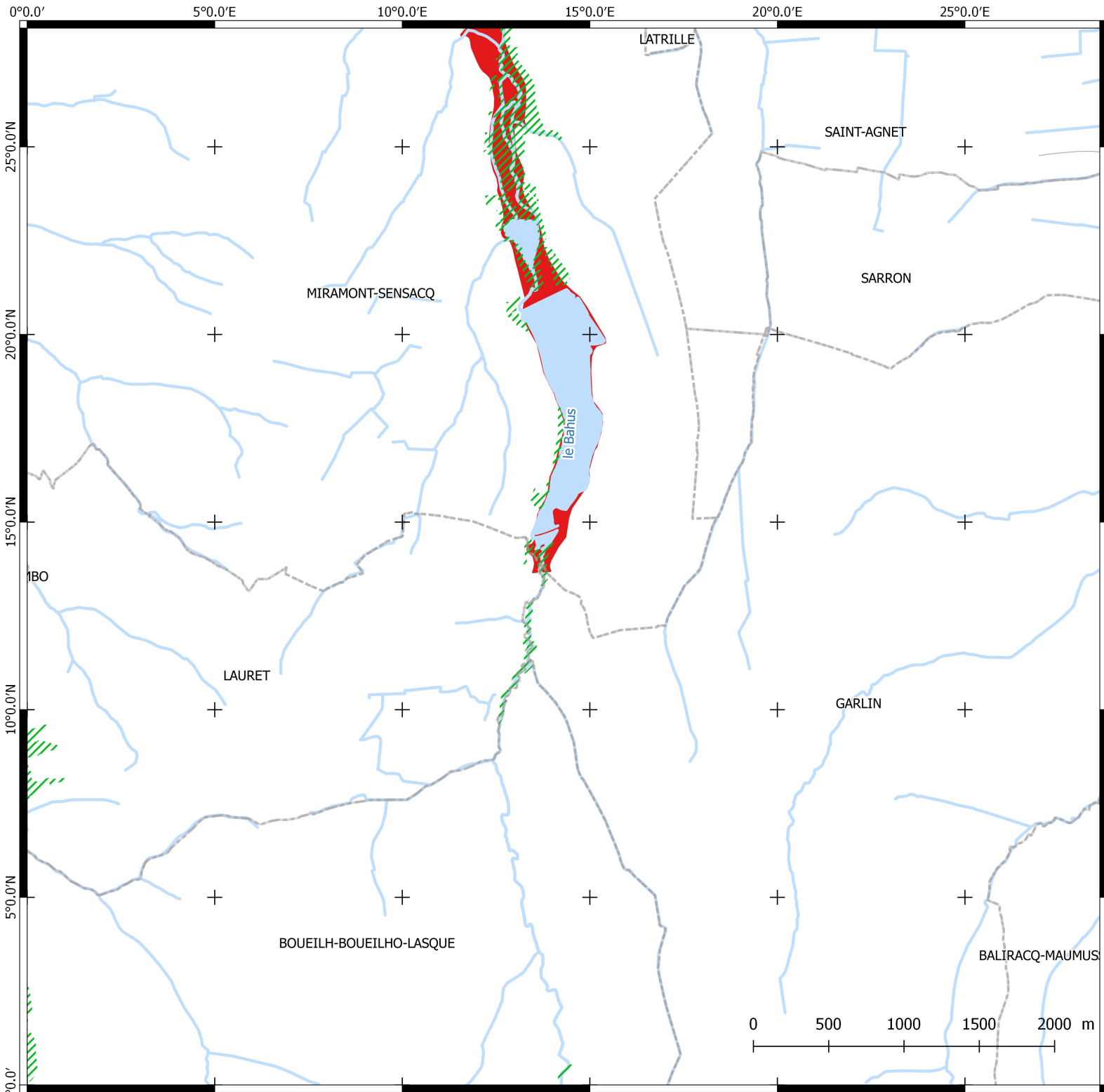
- Zone non inondable
- Lit majeur
- Lit moyen
- Lit mineur

Bâti

- Communes
- Voie ferrée
- Route
- Bâti

Hydrologie

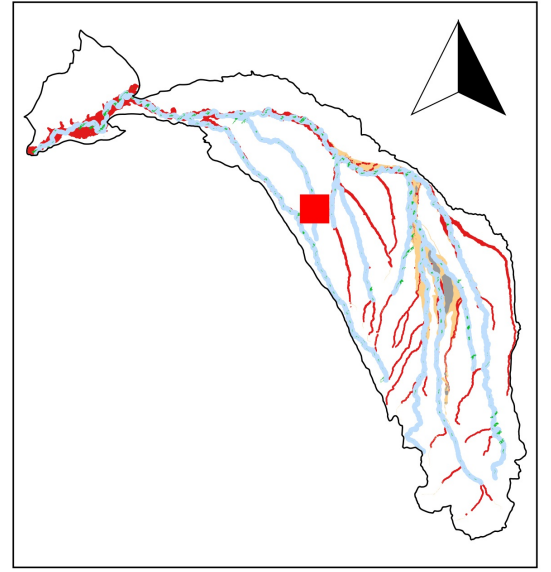
- Périmètre du SAGE
- Cours d'eau



Zones inondables

Cours d'eau : le Bahus

64



Boisements rivulaires

Zones inondables


- Zone non inondable
- Lit majeur
- Lit moyen
- Lit mineur

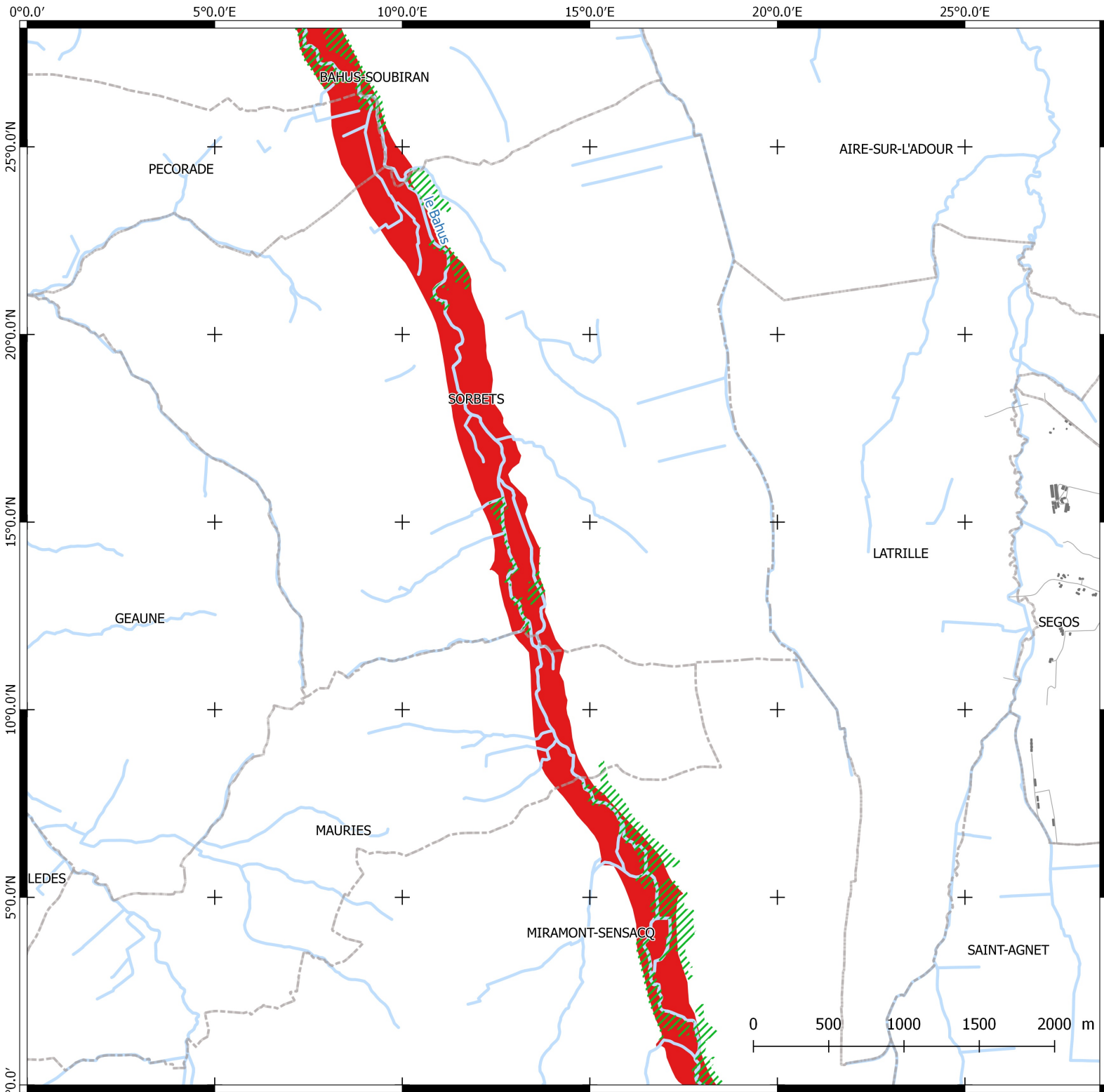
Bâti

- Communes
- Voie ferrée
- Route
- Bâti

Hydrologie

- Périmètre du SAGE
- Cours d'eau

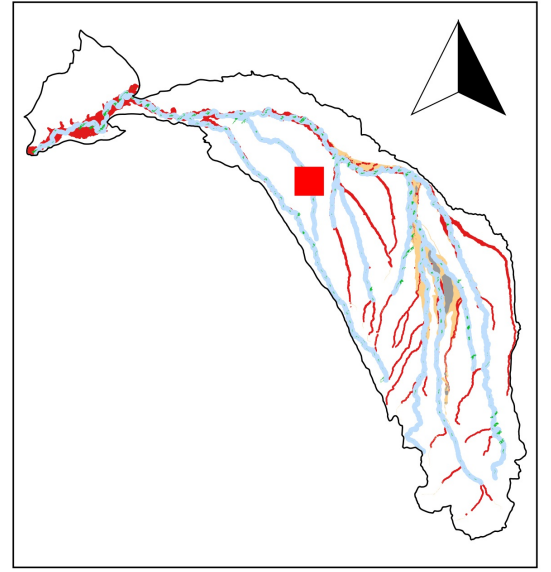




Zones inondables





Cours d'eau : le Bahus

65







 Boisements rivulaires



Zones inondables

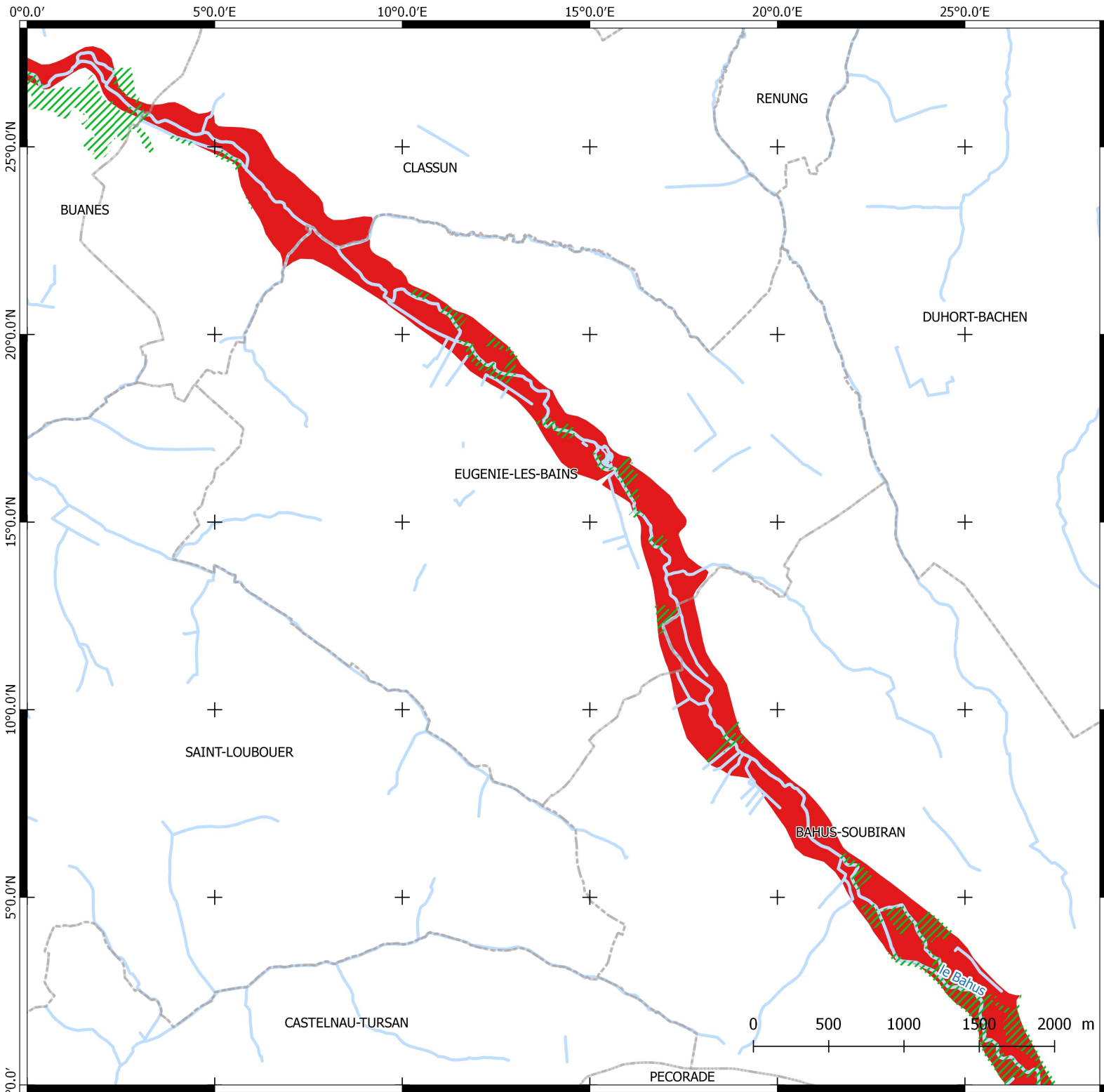
-  Zone non inondable
-  Lit majeur
-  Lit moyen
-  Lit mineur

Bâti

-  Communes
-  Voie ferrée
-  Route
-  Bâti

Hydrologie

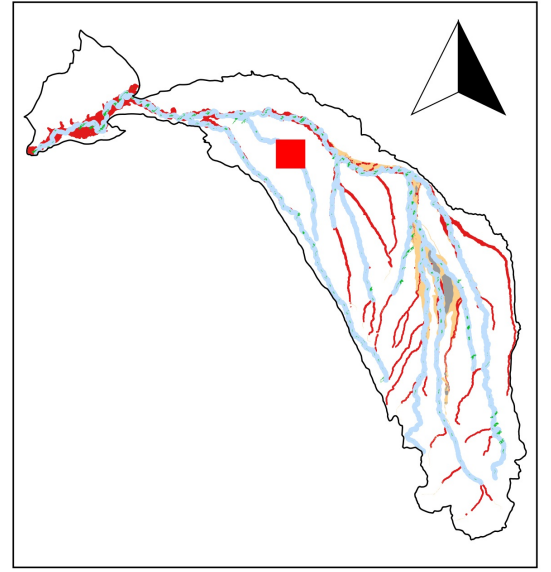
-  Périmètre du SAGE
-  Cours d'eau



Zones inondables

Cours d'eau : le Bahus

66



Boisements rivulaires

Zones inondables

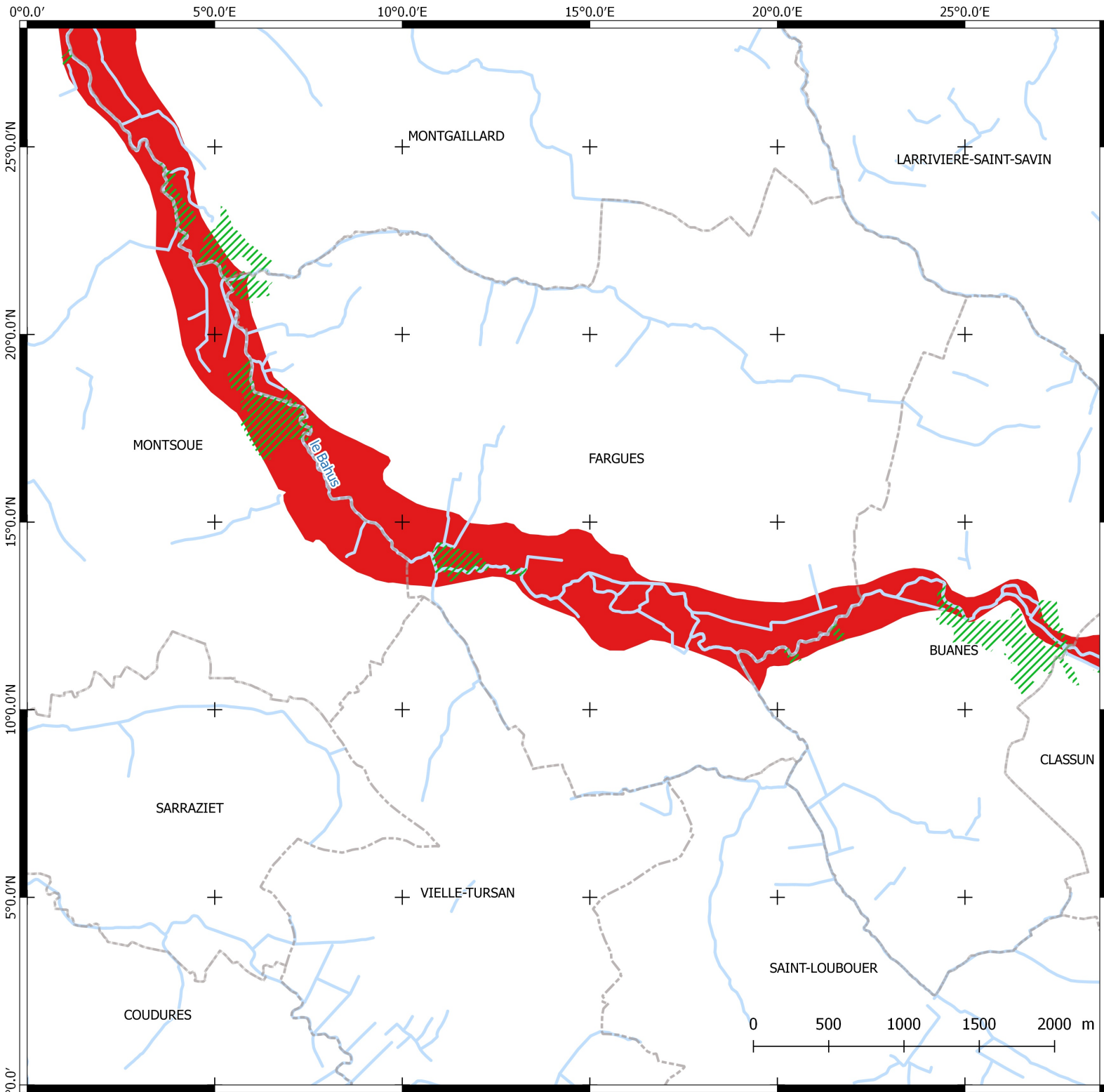
- Zone non inondable
- Lit majeur
- Lit moyen
- Lit mineur

Bâti

- Communes
- Voie ferrée
- Route
- Bâti

Hydrologie

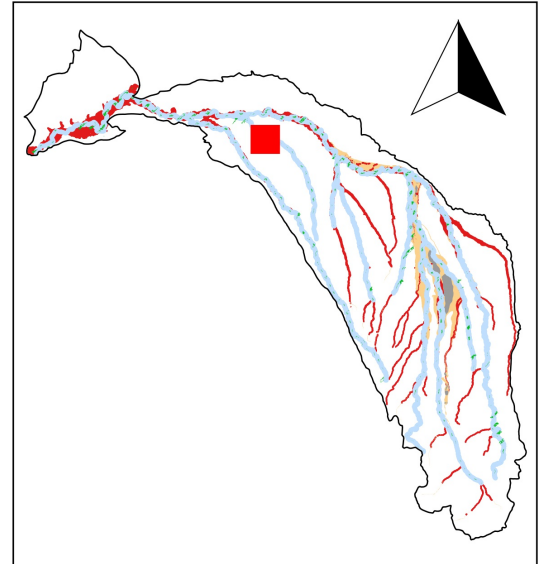
- Périmètre du SAGE
- Cours d'eau



Zones inondables

Cours d'eau : le Bahus

67



Boisements rivulaires

Zones inondables

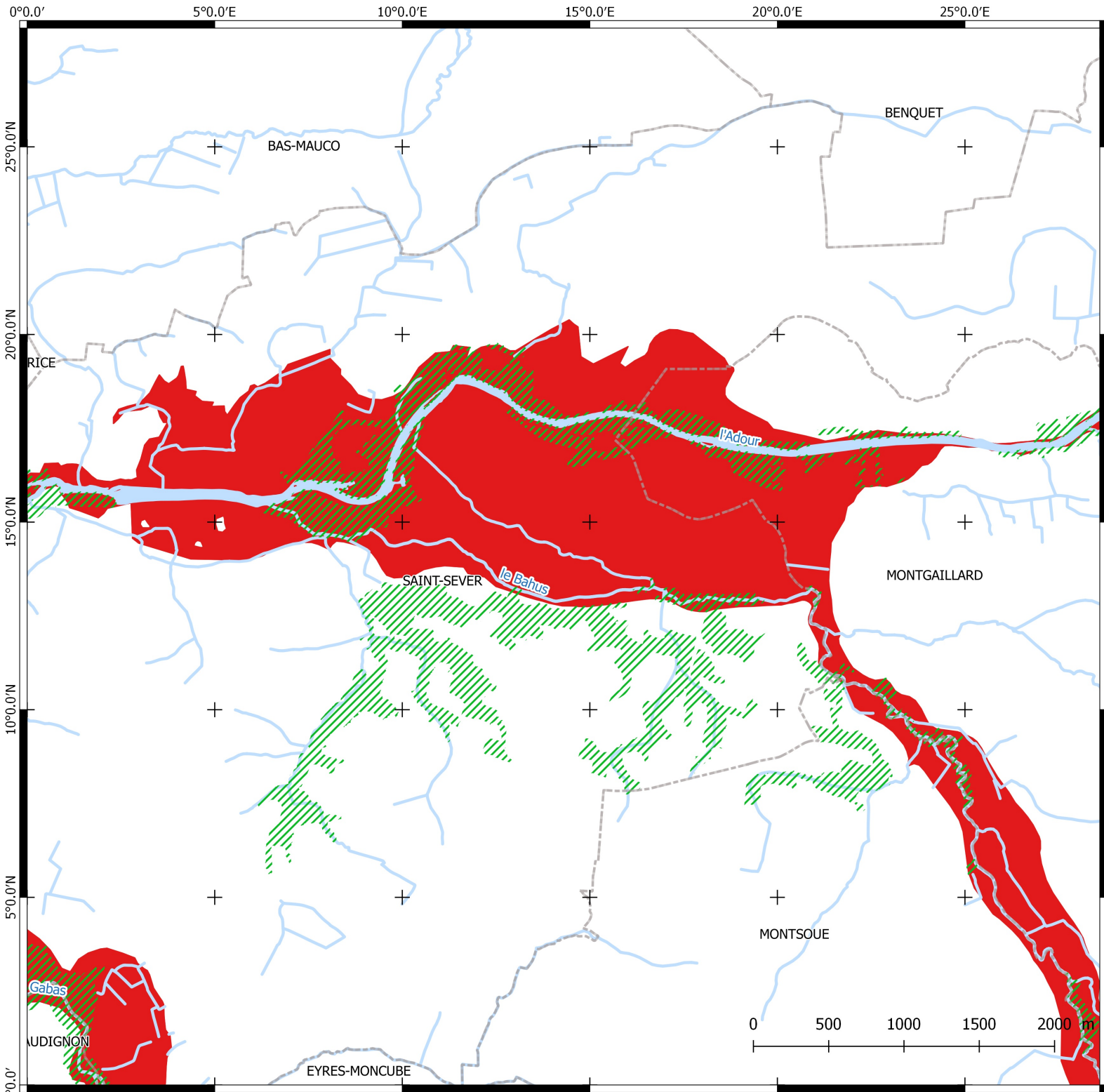
- Zone non inondable
- Lit majeur
- Lit moyen
- Lit mineur

Bâti

- Communes
- Voie ferrée
- Route
- Bâti

Hydrologie

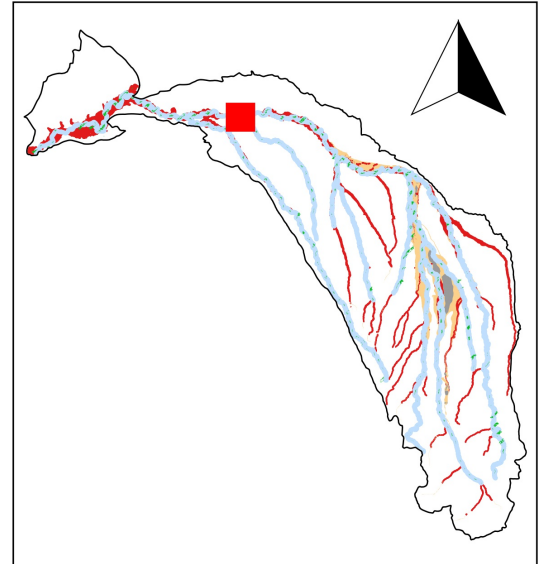
- Périmètre du SAGE
- Cours d'eau



Zones inondables

Cours d'eau : le Bahus

68



Boisements rivulaires

Zones inondables

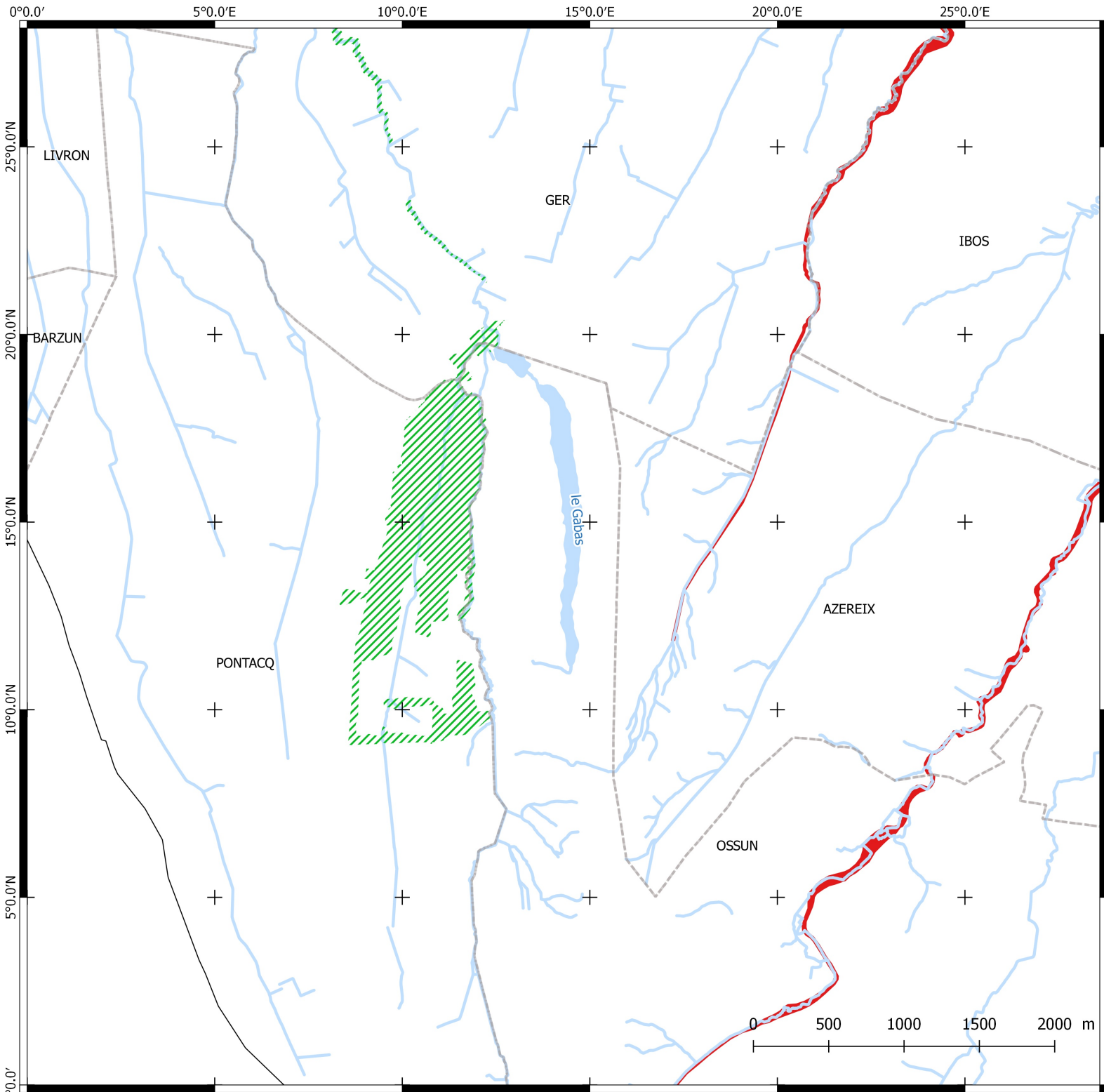
- Zone non inondable
- Lit majeur
- Lit moyen
- Lit mineur

Bâti

- Communes
- Voie ferrée
- Route
- Bâti

Hydrologie

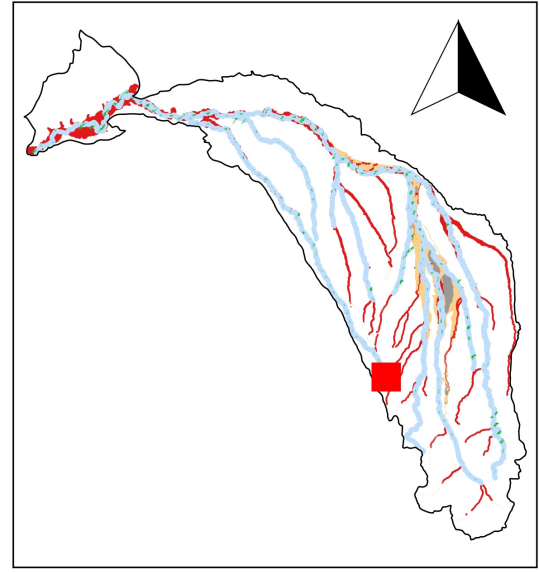
- Périmètre du SAGE
- Cours d'eau



Zones inondables

Cours d'eau : le Gabas

69



Boisements rivulaires

Zones inondables

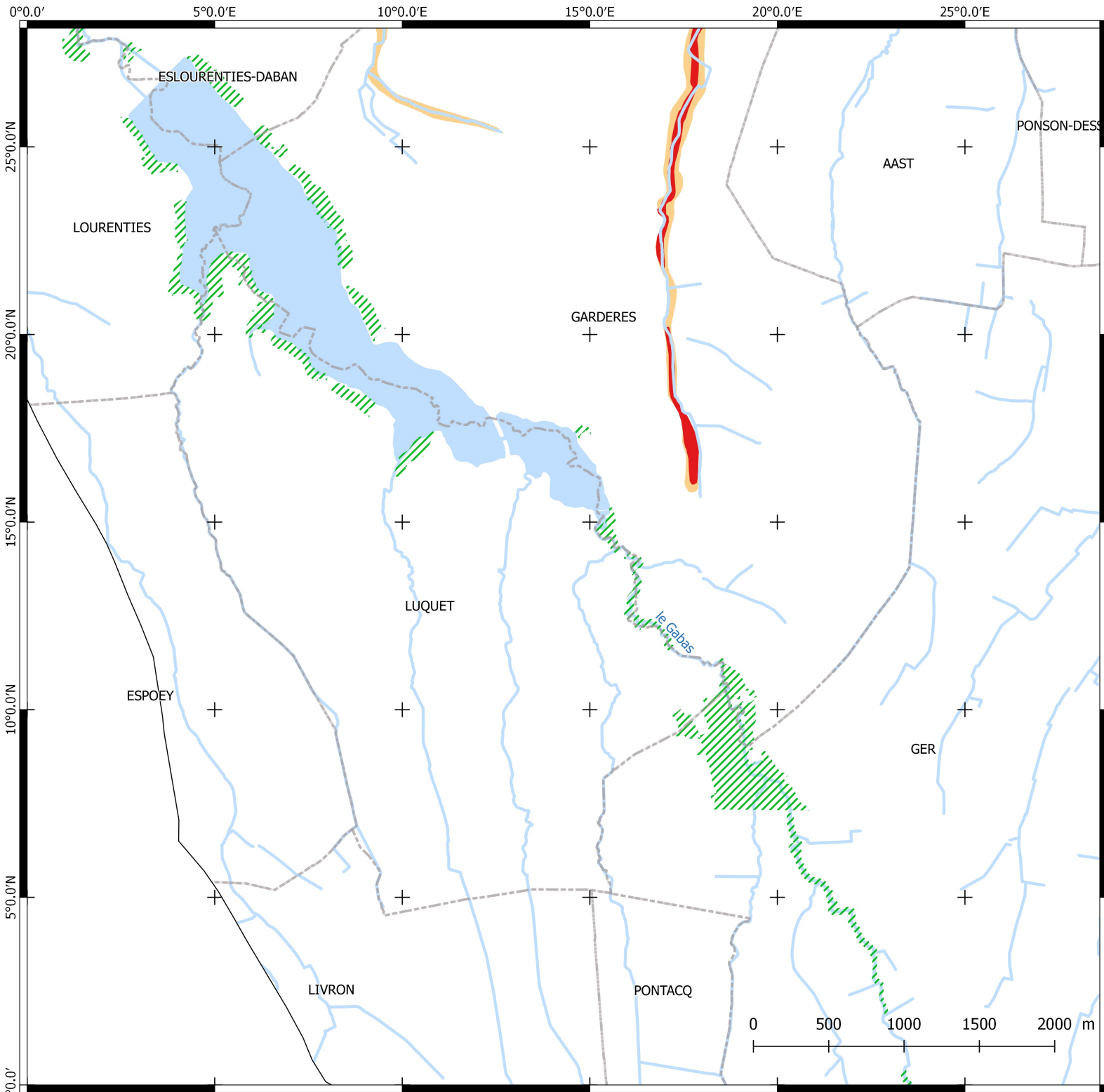
- Zone non inondable
- Lit majeur
- Lit moyen
- Lit mineur

Bâti

- Communes
- Voie ferrée
- Route
- Bâti

Hydrologie

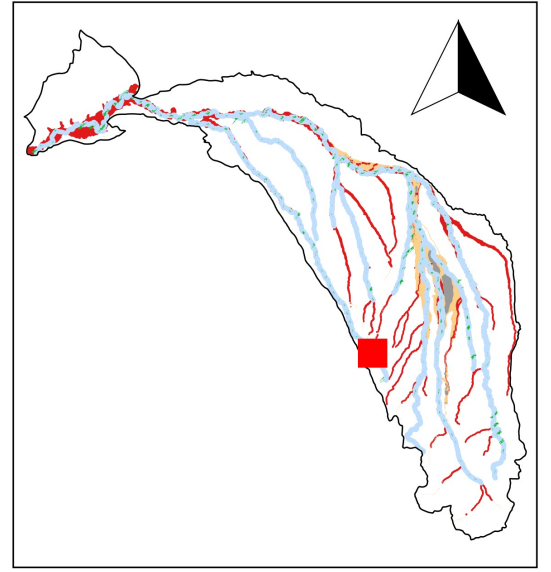
- Périmètre du SAGE
- Cours d'eau



Zones inondables

Cours d'eau : le Gabas

70



Boisements rivulaires

Zones inondables

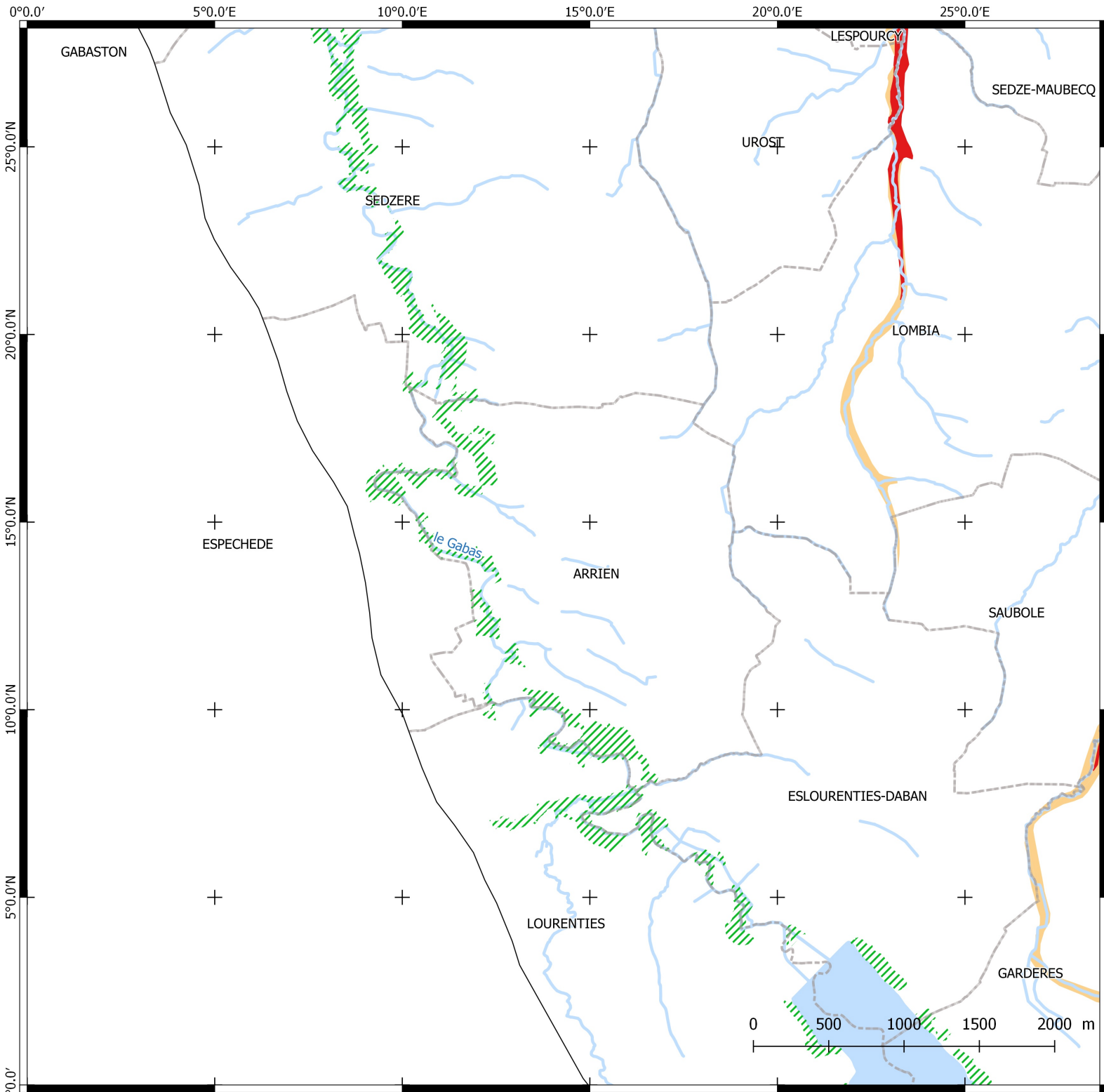
- Zone non inondable
- Lit majeur
- Lit moyen
- Lit mineur

Bâti

- Communes
- Voie ferrée
- Route
- Bâti

Hydrologie

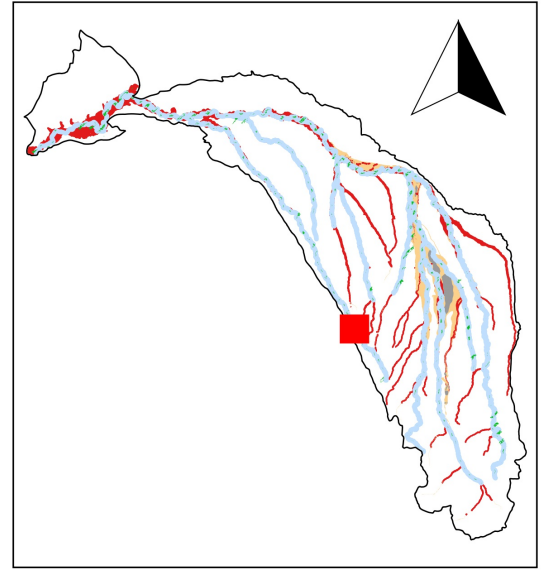
- Périmètre du SAGE
- Cours d'eau



Zones inondables

Cours d'eau : le Gabas

71



Boisements rivulaires

Zones inondables

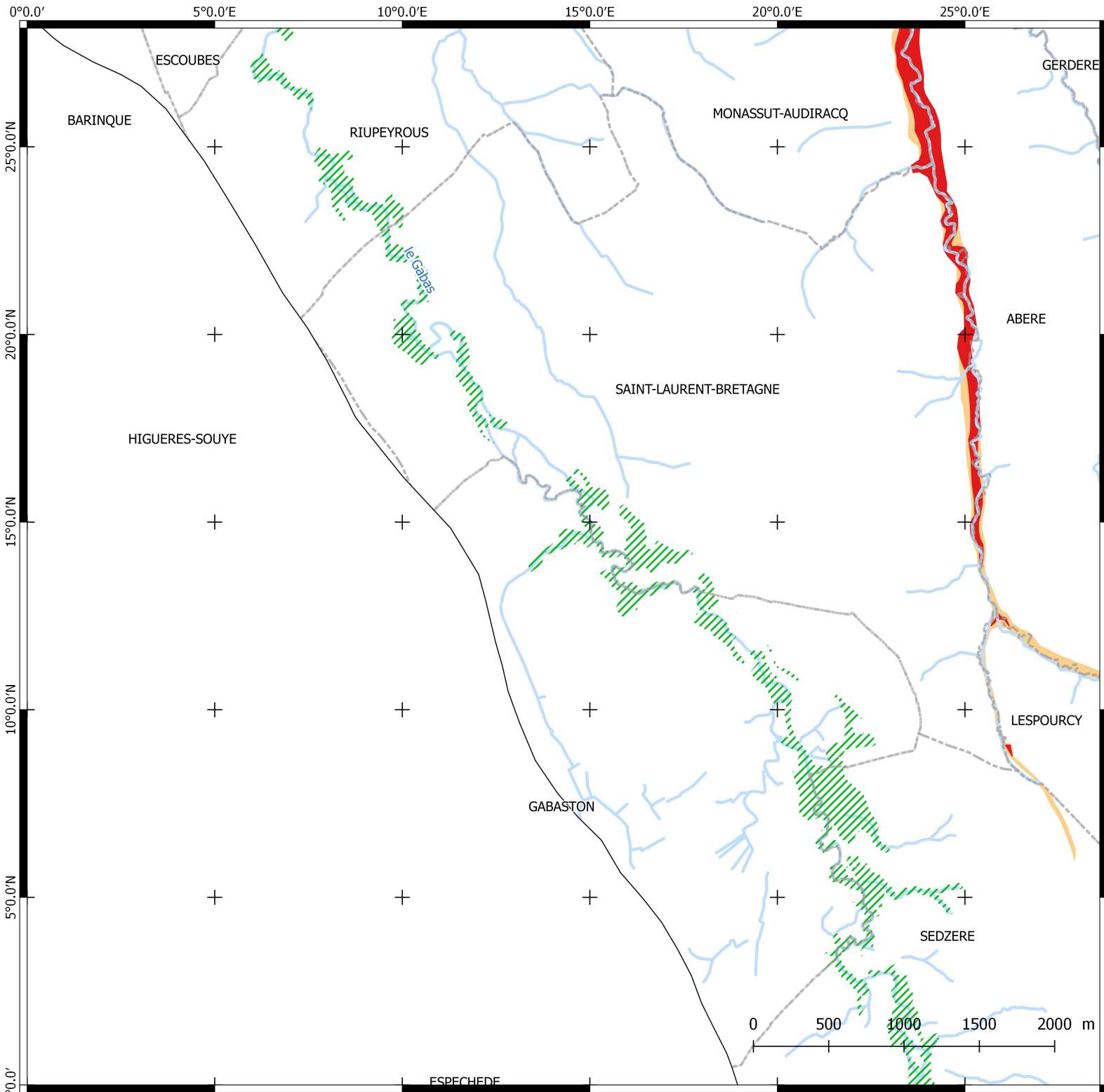
- Zone non inondable
- Lit majeur
- Lit moyen
- Lit mineur

Bâti

- Communes
- Voie ferrée
- Route
- Bâti

Hydrologie

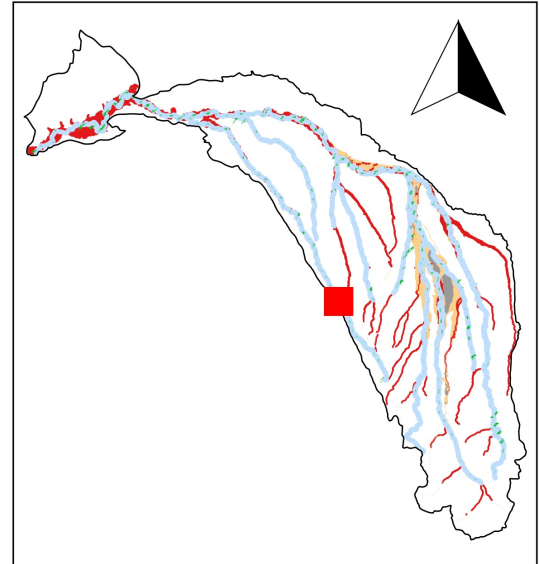
- Périmètre du SAGE
- Cours d'eau



Zones inondables

Cours d'eau : le Gabas

72



Boisements rivulaires

Zones inondables

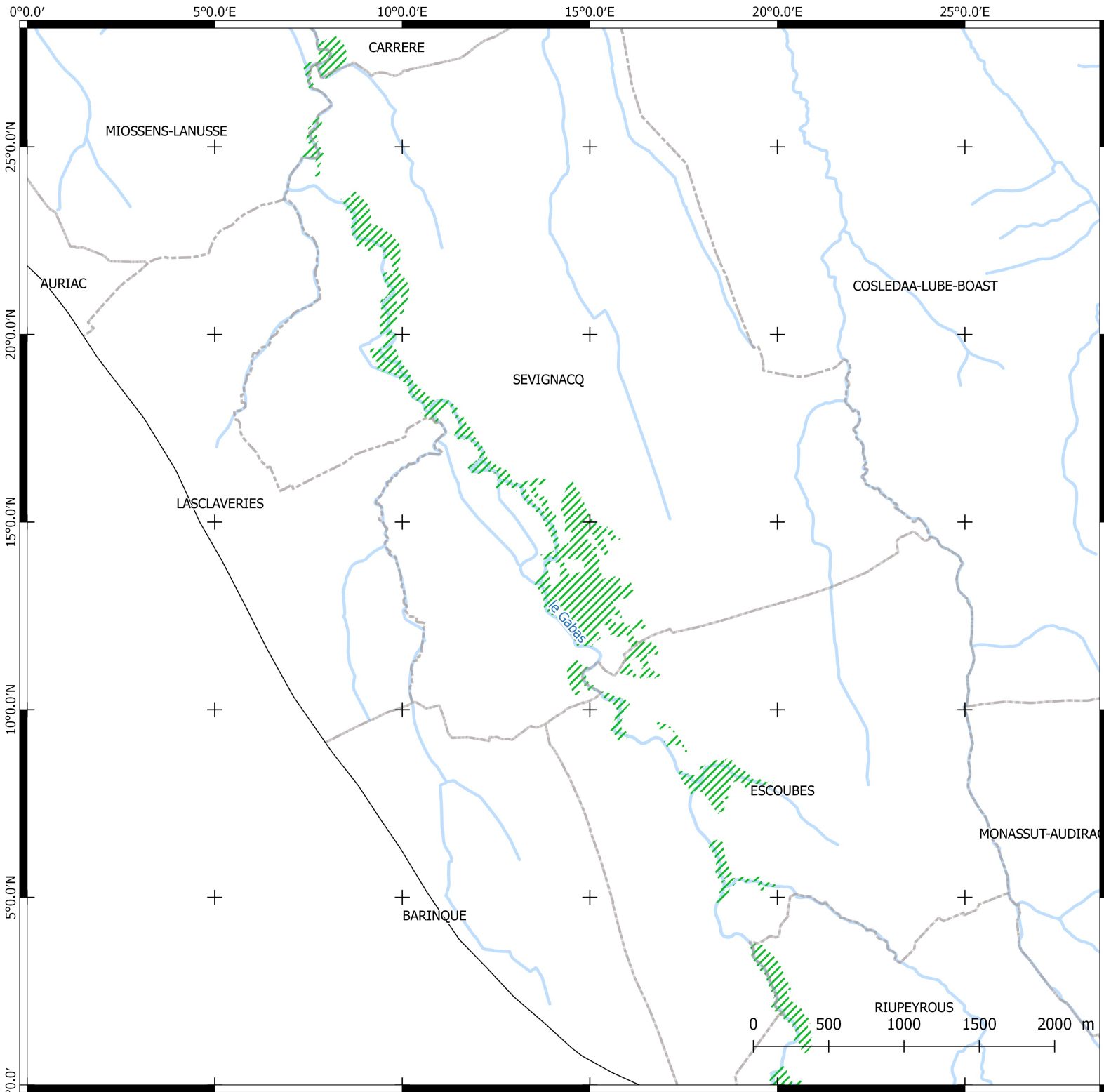
- Zone non inondable
- Lit majeur
- Lit moyen
- Lit mineur

Bâti

- Communes
- Voie ferrée
- Route
- Bâti

Hydrologie

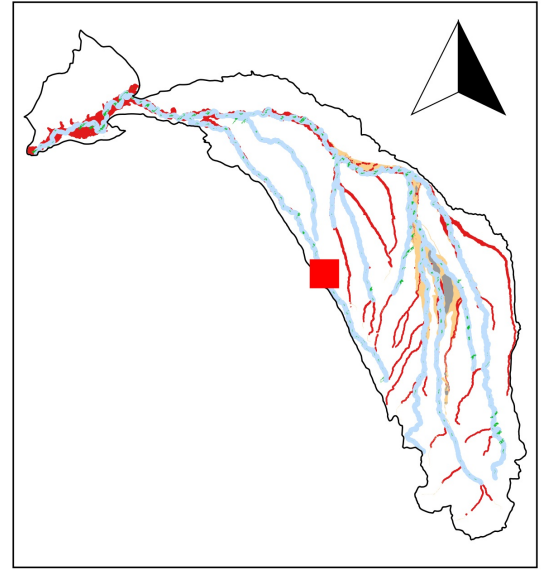
- Périmètre du SAGE
- Cours d'eau



Zones inondables

Cours d'eau : le Gabas

73



Boisements rivulaires

Zones inondables

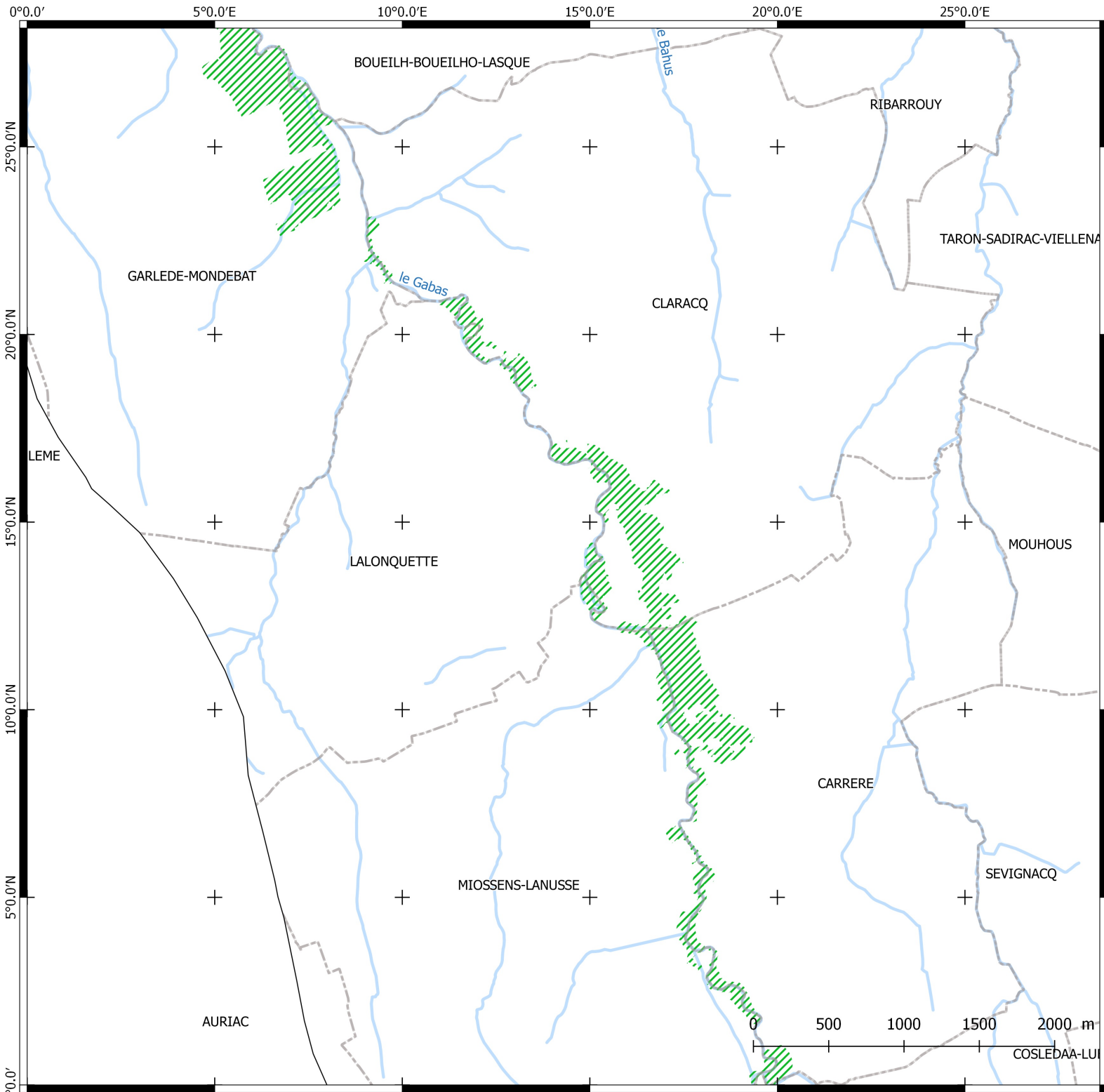
- Zone non inondable
- Lit majeur
- Lit moyen
- Lit mineur

Bâti

- Communes
- Voie ferrée
- Route
- Bâti

Hydrologie

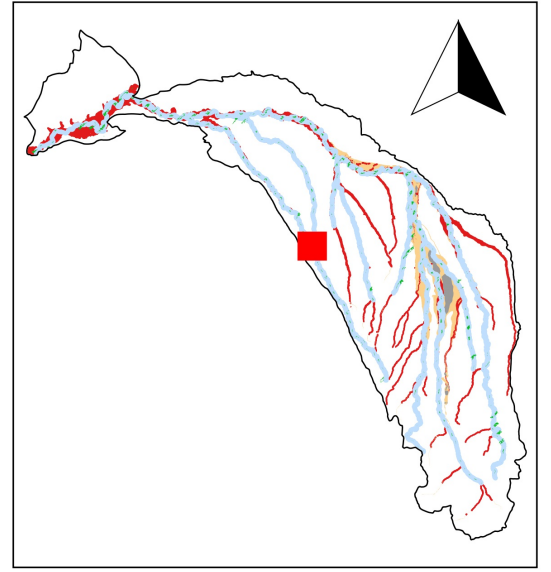
- Périmètre du SAGE
- Cours d'eau



Zones inondables

Cours d'eau : le Gabas

74



Boisements rivulaires

Zones inondables

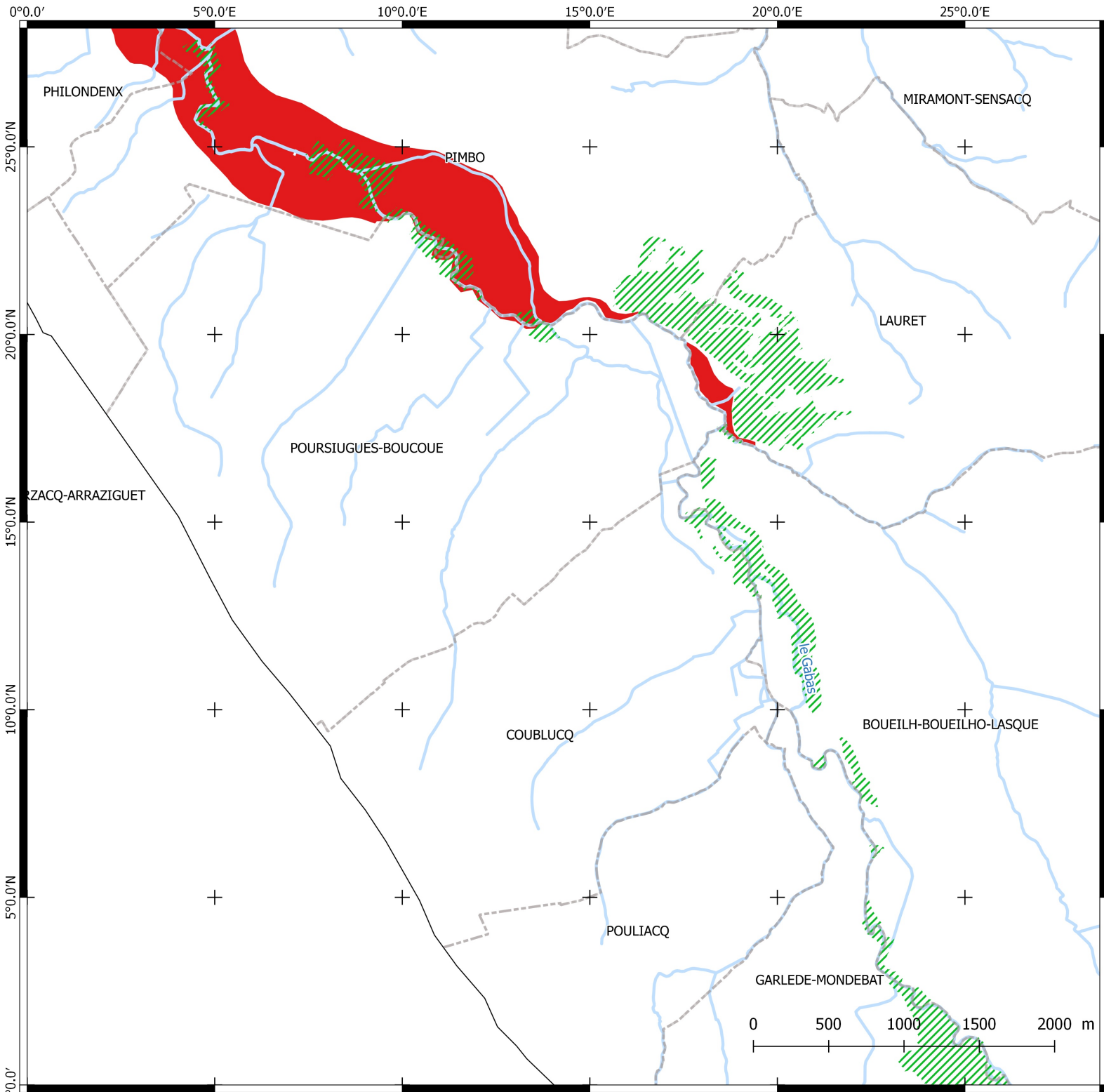
- Zone non inondable
- Lit majeur
- Lit moyen
- Lit mineur

Bâti

- Communes
- Voie ferrée
- Route
- Bâti

Hydrologie

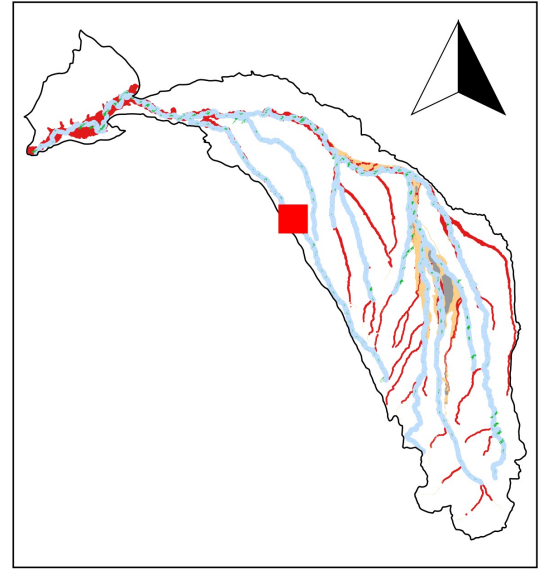
- Périmètre du SAGE
- Cours d'eau



Zones inondables

Cours d'eau : le Gabas

75



Boisements rivulaires

Zones inondables

- Zone non inondable
- Lit majeur
- Lit moyen
- Lit mineur

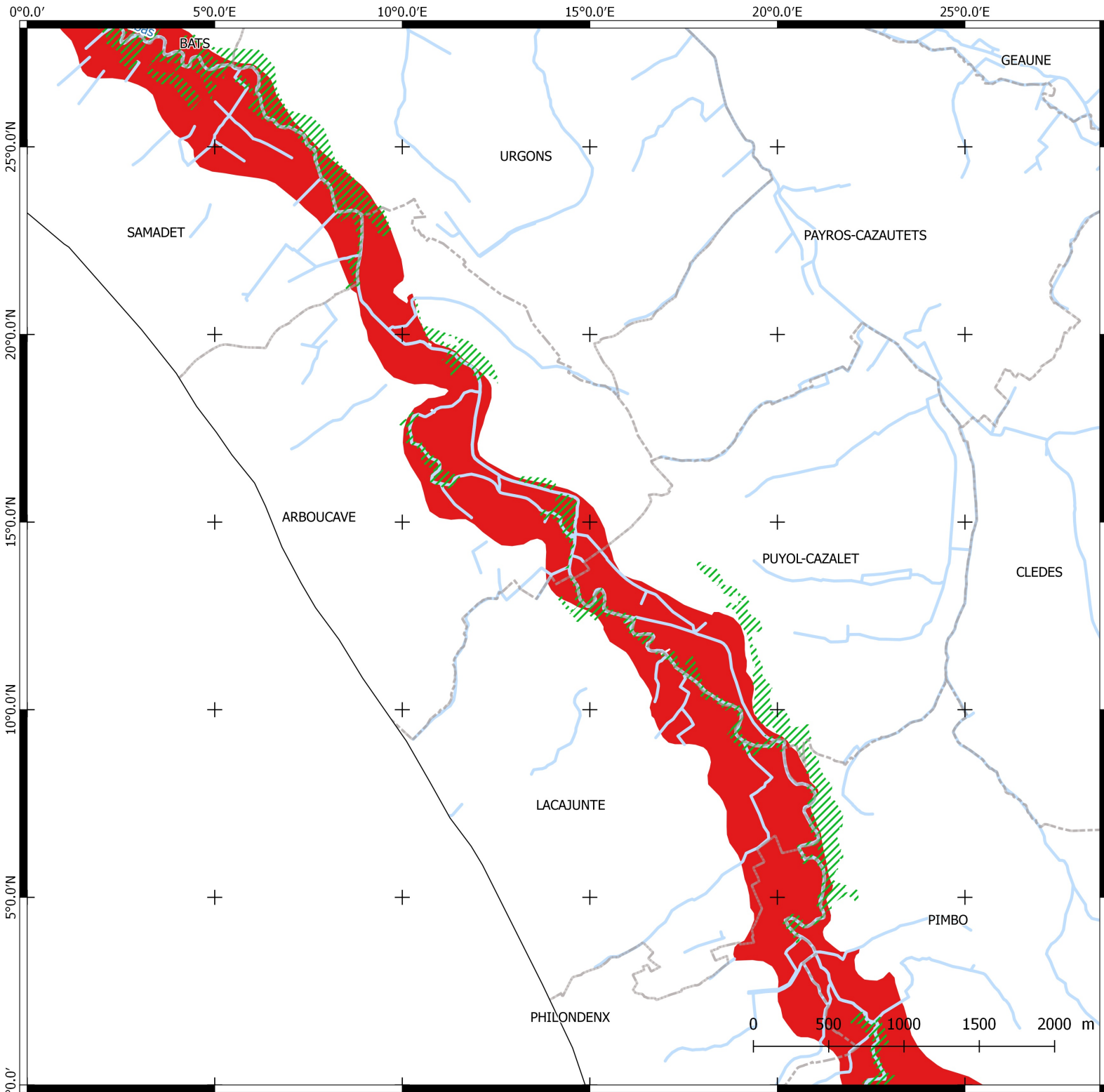
Bâti

- Communes
- Voie ferrée
- Route
- Bâti

Hydrologie

- Périmètre du SAGE
- Cours d'eau

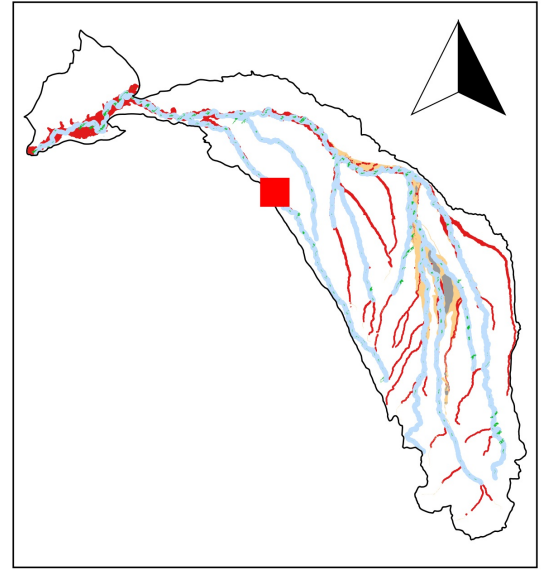




Zones inondables

Cours d'eau : le Gabas

76



Boisements rivulaires

Zones inondables

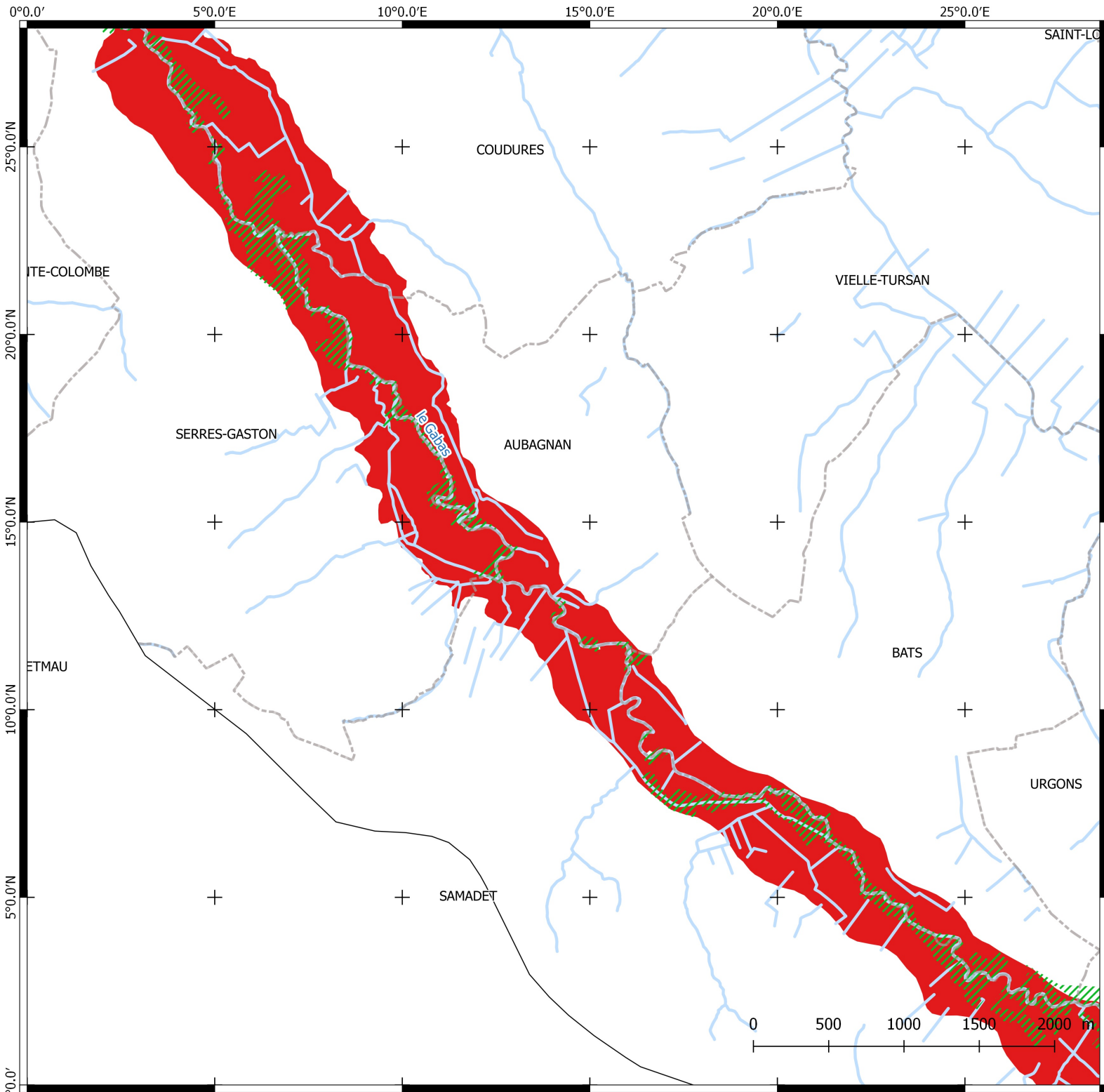
- Zone non inondable
- Lit majeur
- Lit moyen
- Lit mineur

Bâti

- Communes
- Voie ferrée
- Route
- Bâti

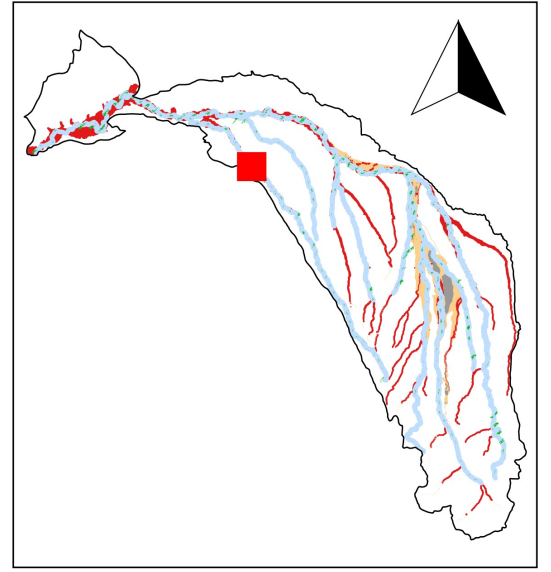
Hydrologie

- Périmètre du SAGE
- Cours d'eau



Zones inondables

Cours d'eau : le Gabas



Boisements rivulaires

Zones inondables

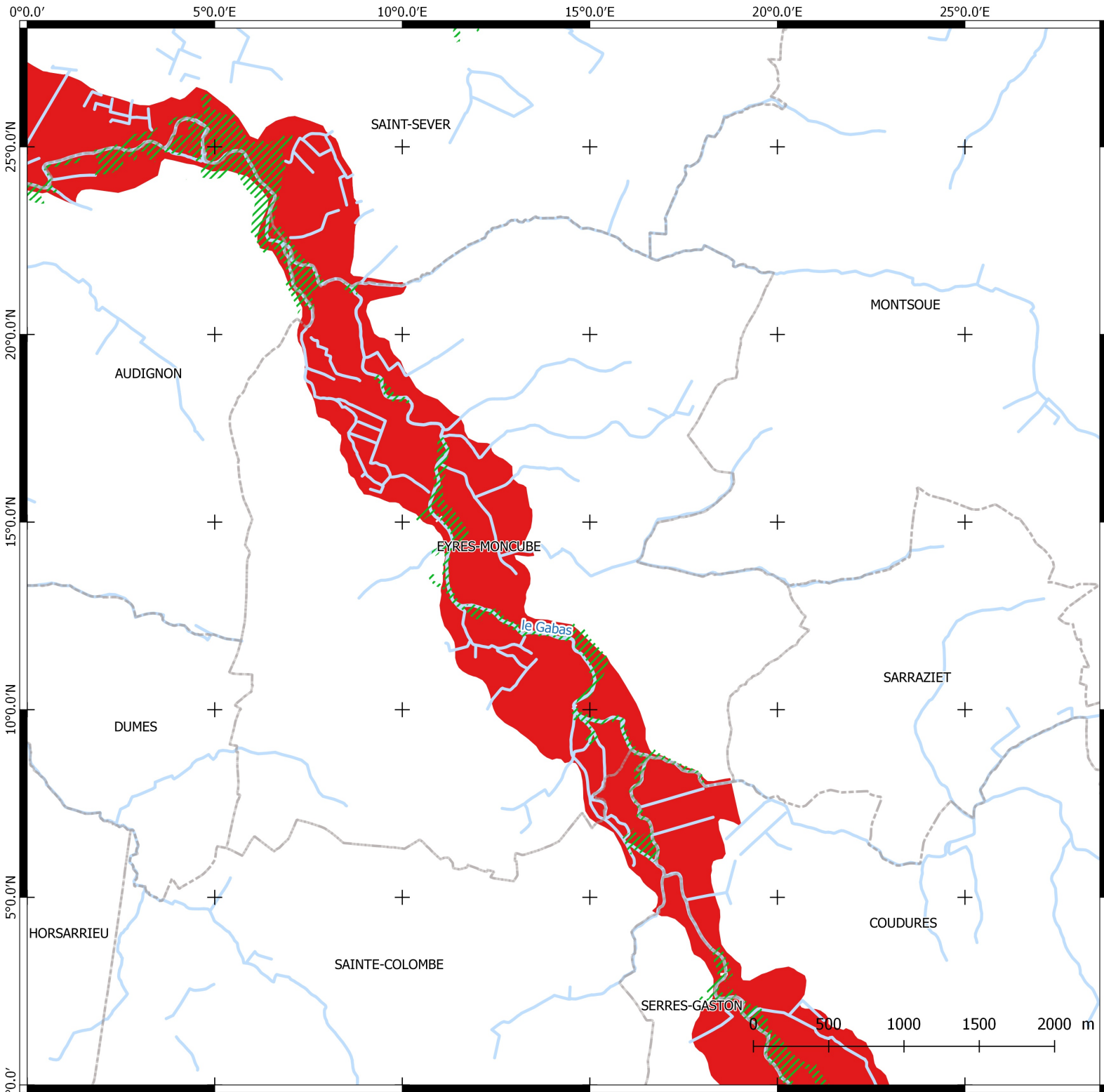
- Zone non inondable
- Lit majeur
- Lit moyen
- Lit mineur

Bâti

- Communes
- Voie ferrée
- Route
- Bâti

Hydrologie

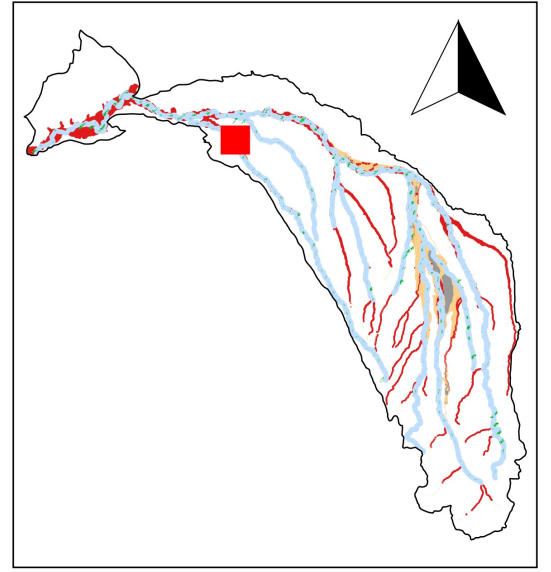
- Périmètre du SAGE
- Cours d'eau



Zones inondables

Cours d'eau : le Gabas

78



Boisements rivulaires

Zones inondables

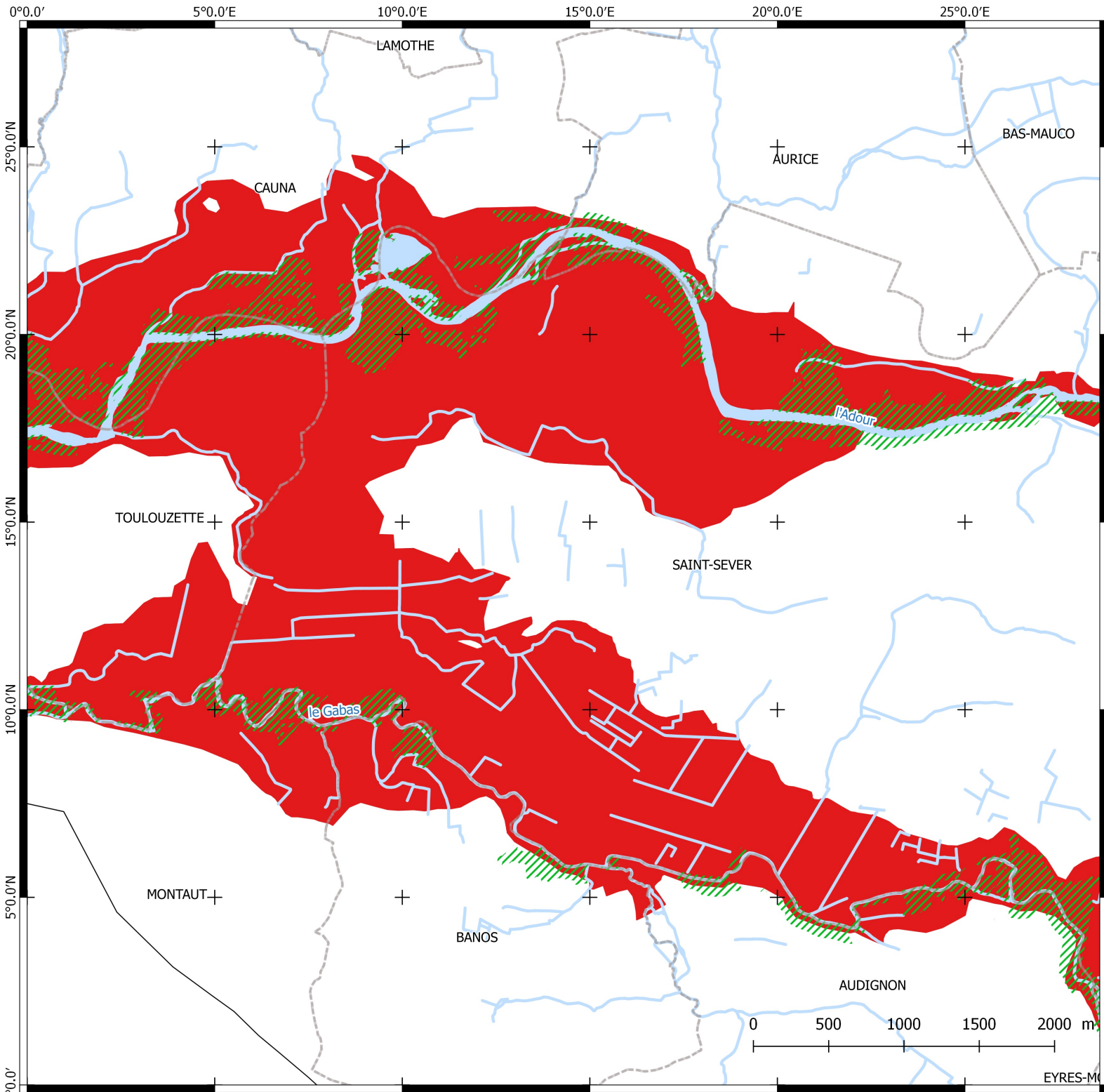
- Zone non inondable
- Lit majeur
- Lit moyen
- Lit mineur

Bâti

- Communes
- Voie ferrée
- Route
- Bâti

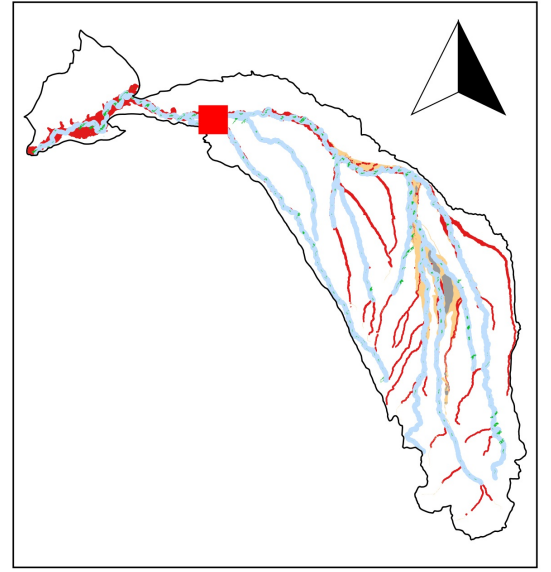
Hydrologie

- Périmètre du SAGE
- Cours d'eau



Zones inondables

Cours d'eau : le Gabas



Boisements rivulaires

Zones inondables

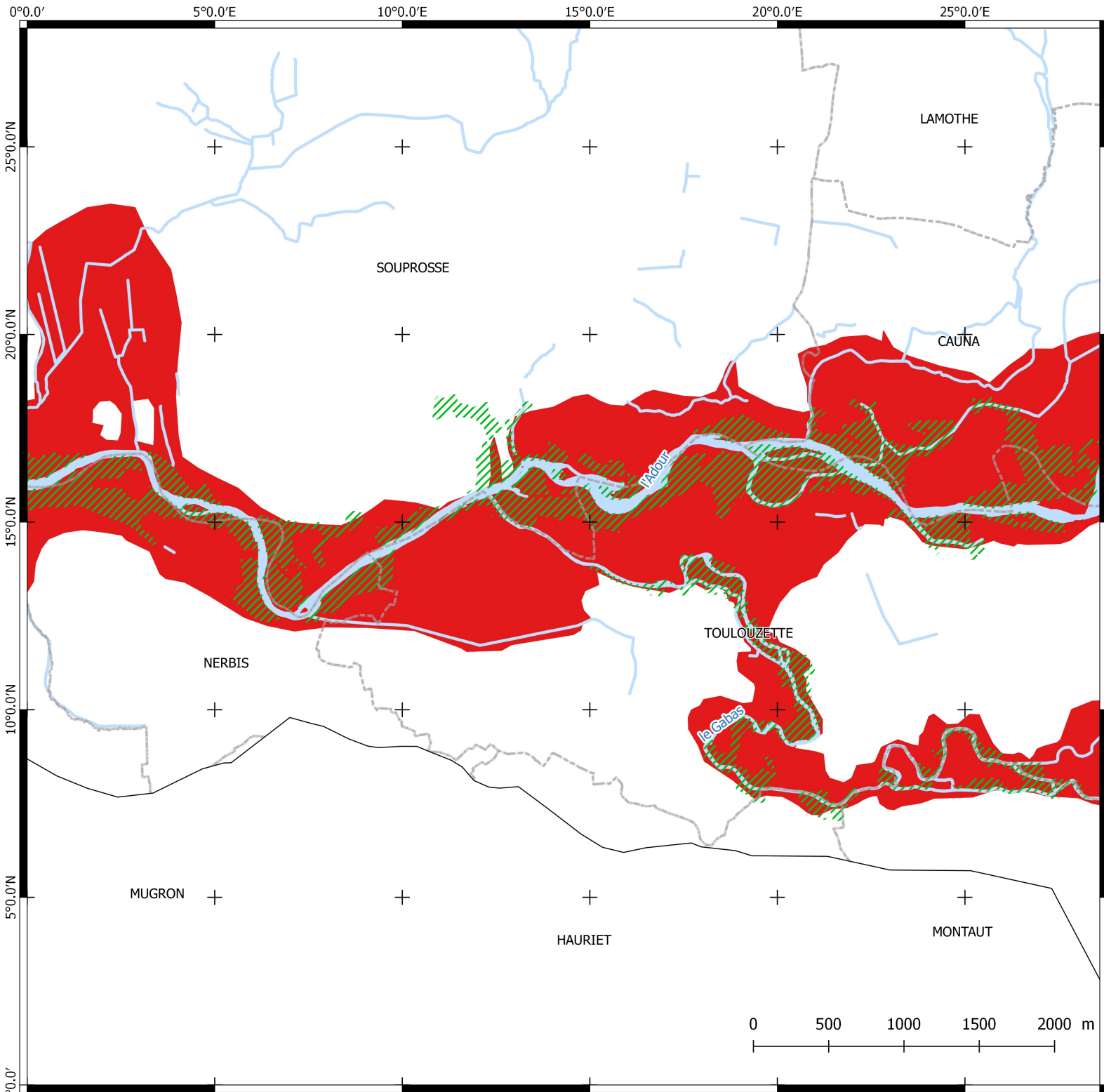
- Zone non inondable
- Lit majeur
- Lit moyen
- Lit mineur

Bâti

- Communes
- Voie ferrée
- Route
- Bâti

Hydrologie

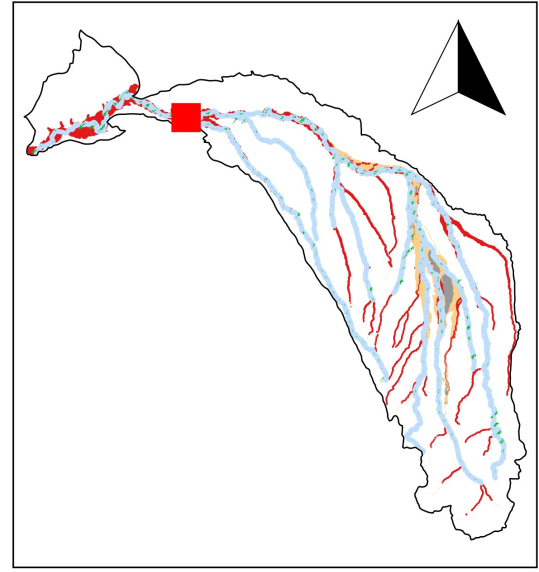
- Périmètre du SAGE
- Cours d'eau



Zones inondables

Cours d'eau : le Gabas

80



Boisements rivulaires

Zones inondables

- Zone non inondable
- Lit majeur
- Lit moyen
- Lit mineur

Bâti

- Communes
- Voie ferrée
- Route
- Bâti

Hydrologie

- Périmètre du SAGE
- Cours d'eau

INDEX DES EMPRISES PAR COMMUNE

Commune	N° emprise	Commune	N° emprise	Commune	N° emprise	Commune	N° emprise	Commune	N° emprise
AAST	70	ARTIGUES	28	AVEZAC-PRAT-LAHITTE	45	BAZILLAC	38	BOUEILH-BOUEILHO-LASQUE	75
ABERE	57	ARTIGUES	29	AVEZAC-PRAT-LAHITTE	46	BEAUDEAN	1	BOUILH-DEVANT	50
ABERE	72	ARZACQ-ARRAZIGUET	75	AZEREIX	30	BEAUDEAN	2	BOUILH-DEVANT	51
ADE	29	ASQUE	1	AZEREIX	31	BEAUMARCHES	54	BOUILH-PEREUILH	37
ADE	30	ASQUE	45	AZEREIX	69	BEAUMARCHES	55	BOUILH-PEREUILH	50
AIRE-SUR-L'ADOUR	15	ASQUE	46	BAGNERES-DE-BIGORRE	1	BECCAS	39	BOULIN	5
AIRE-SUR-L'ADOUR	16	ASTE	1	BAGNERES-DE-BIGORRE	2	BECCAS	52	BOULIN	6
AIRE-SUR-L'ADOUR	61	ASTE	2	BAGNERES-DE-BIGORRE	3	BEDEILLE	57	BOURG-DE-BIGORRE	46
AIRE-SUR-L'ADOUR	62	ASTE	45	BAHUS-SOUBIRAN	65	BEGAAR	23	BOURG-DE-BIGORRE	47
AIRE-SUR-L'ADOUR	65	ASTUGUE	3	BAHUS-SOUBIRAN	66	BEGOLE	47	BOURREAC	28
ALLIER	4	ASTUGUE	28	BALEIX	57	BEGOLE	48	BOURREAC	29
ANDREST	6	ASTUGUE	29	BALIRACQ-MAUMUSSON	60	BENAC	4	BOURS	6
ANDREST	7	AUBAGNAN	77	BALIRACQ-MAUMUSSON	63	BENAC	30	BOURS	32
ANDREST	32	AUBAREDE	36	BALIRACQ-MAUMUSSON	64	BENQUE	46	BOUZON-GELLENAVE	12
ANDREST	33	AUBAREDE	49	BANIOS	1	BENQUE	47	BOUZON-GELLENAVE	56
ANGOS	4	AUBAREDE	50	BANIOS	45	BENQUET	18	BUANES	66
ANGOS	5	AUDIGNON	19	BANIOS	46	BENQUET	19	BUANES	67
ANGOUME	27	AUDIGNON	20	BANOS	20	BENQUET	68	BULAN	45
ANOYE	57	AUDIGNON	68	BANOS	79	BENTAYOU-SEREE	41	BULAN	46
ANOYE	58	AUDIGNON	78	BARBACHEN	8	BENTAYOU-SEREE	57	BUROSSE-MENDOUSSE	59
ANSOST	8	AUDIGNON	79	BARBACHEN	39	BERNAC-DEBAT	4	BUZON	39
ANSOST	39	AUDON	22	BARBAZAN-DEBAT	4	BERNAC-DESSUS	4	BUZON	52
ANTIN	50	AUDON	23	BARBAZAN-DEBAT	5	BERNADETS-DESSUS	48	BUZON	53
ANTIST	3	AUREILHAN	5	BARBAZAN-DESSUS	4	BERNADETS-DESSUS	49	CABANAC	36
ARBLADE-LE-BAS	14	AUREILHAN	6	BARCELONNE-DU-GERS	14	BERNEDE	15	CABANAC	49
ARBLADE-LE-BAS	15	AUREILHAN	31	BARCELONNE-DU-GERS	15	BERNEDE	62	CABANAC	50
ARBLADE-LE-BAS	62	AUREILHAN	32	BARCELONNE-DU-GERS	16	BETPLAN	38	CADILLON	59
ARBOUCAVE	76	AURENSAN	6	BARCELONNE-DU-GERS	62	BETPLAN	52	CADILLON	60
ARCIZAC-ADOUR	4	AURENSAN	7	BARINQUE	72	BETRACQ	42	CAHARET	47
ARCIZAC-ADOUR	30	AURENSAN	32	BARINQUE	73	BETRACQ	43	CAHUZAC-SUR-ADOUR	12
ARCIZAC-EZ-ANGLES	28	AURENSAN	33	BARRY	29	BETTES	2	CAHUZAC-SUR-ADOUR	13
ARCIZAC-EZ-ANGLES	29	AURENSAN	61	BARRY	30	BETTES	46	CAHUZAC-SUR-ADOUR	56
ARMENTIEUX	40	AURIAC	73	BARZUN	69	BETTES	47	CAIXON	34
ARMENTIEUX	53	AURIAC	74	BAS-MAUCO	19	BLOUSSON-SERIAN	52	CAIXON	41
ARMENTIEUX	54	AURICE	19	BAS-MAUCO	20	BLOUSSON-SERIAN	53	CAMALES	7
ARRAYOU-LAHITTE	28	AURICE	20	BAS-MAUCO	68	BONNEMAZON	46	CAMALES	8
ARRAYOU-LAHITTE	29	AURICE	68	BAS-MAUCO	79	BONNEMAZON	47	CAMALES	33
ARRICAU-BORDES	59	AURICE	79	BASSILLON-VAUZE	41	BORDERES-ET-LAMENSANS	17	CAMPAN	1
ARRIEN	71	AURIEBAT	9	BASSILLON-VAUZE	42	BORDERES-SUR-L'ECHEZ	5	CAMPAN	2
ARRODETS	45	AURIEBAT	10	BATS	76	BORDERES-SUR-L'ECHEZ	6	CAMPAN	45
ARRODETS-EZ-ANGLES	28	AURIEBAT	35	BATS	77	BORDERES-SUR-L'ECHEZ	31	CANDRESSE	25
ARRODETS-EZ-ANGLES	29	AURIEBAT	40	BATSERE	45	BORDERES-SUR-L'ECHEZ	32	CANNET	11
ARROSES	59	AURIEBAT	53	BATSERE	46	BORDES	48	CANNET	12
ARTAGNAN	8	AURIEBAT	54	BAZET	6	BORDES	49	CANNET	44
ARTAGNAN	34	AURIONS-IDERNES	59	BAZET	32	BOUEILH-BOUEILHO-LASQUE	63	CANNET	56
ARTAGNAN	39	AVERAN	29	BAZILLAC	7	BOUEILH-BOUEILHO-LASQUE	64	CAPVERN	46
ARTIGUEMY	47	AVERAN	30	BAZILLAC	8	BOUEILH-BOUEILHO-LASQUE	74	CAPVERN	47

Commune	N° emprise	Commune	N° emprise	Commune	N° emprise	Commune	N° emprise	Commune	N° emprise
CARRERE	63	CHIS	6	ESCONNETS	46	GARLIN	60	HAGEDET	43
CARRERE	73	CIEUTAT	46	ESCOTS	45	GARLIN	63	HAGET	38
CARRERE	74	CIEUTAT	47	ESCOTS	46	GARLIN	64	HAGET	39
CASSEN	23	CIEUTAT	48	ESCOUBES	72	GAYAN	6	HAGET	52
CASSEN	24	CLARAC	48	ESCOUBES	73	GAYAN	7	HAGETMAU	77
CASTANDET	17	CLARAC	49	ESCOUBES-POUTS	28	GAYAN	32	HAUBAN	3
CASTEIDE-DOAT	33	CLARACQ	63	ESCOUBES-POUTS	29	GAYAN	33	HAURIET	21
CASTEIDE-DOAT	34	CLARACQ	74	ESCURES	58	GAYON	58	HAURIET	80
CASTEIDE-DOAT	41	CLASSUN	66	ESLOURENTIES-DABAN	70	GAYON	59	HERES	10
CASTELNAU-RIVIERE-BASSE	11	CLASSUN	67	ESLOURENTIES-DABAN	71	GAZOST	28	HERES	11
CASTELNAU-RIVIERE-BASSE	44	CLEDES	65	ESPARROS	45	GEAUNE	65	HERES	43
CASTELNAU-TURSAN	66	CLEDES	76	ESPECHE	45	GEAUNE	76	HERES	44
CASTELVIEILH	36	COLLONGUES	36	ESPECHE	46	GEE-RIVIERE	14	HIBARETTE	30
CASTELVIEILH	37	COLLONGUES	37	ESPECHEDE	71	GEE-RIVIERE	15	HIGUERES-SOUYE	72
CASTELVIEILH	49	CONCHEZ-DE-BEARN	59	ESPECHEDE	72	GEE-RIVIERE	62	HIIS	3
CASTELVIEILH	50	CONCHEZ-DE-BEARN	60	ESPIELH	46	GENSAC	8	HIIS	4
CASTERA-LANUSSE	48	CORBERE-ABERES	42	ESPOEY	70	GENSAC	9	HINX	25
CASTERA-LOU	6	CORBERE-ABERES	58	ESTAMPES	51	GENSAC	34	HORGUES	4
CASTERA-LOU	7	CORNEILLAN	14	ESTIRAC	9	GENSAC	35	HORGUES	5
CASTERA-LOU	37	CORNEILLAN	15	ESTIRAC	10	GENSAC	39	HORGUES	30
CASTERA-LOUBIX	41	CORNEILLAN	61	ESTIRAC	35	GER	69	HORGUES	31
CASTETPUGON	60	CORNEILLAN	62	ESTIRAC	40	GER	70	HORSARRIEU	78
CASTILLON	47	COSLEDAA-LUBE-BOAST	73	ESTIRAC	42	GERDE	2	HOUREC	36
CASTILLON (CANTON DE LEMBEYE)	58	COSLEDAA-LUBE-BOAST	74	ESTIRAC	43	GERDEREST	57	HOUREC	49
CASTILLON (CANTON DE LEMBEYE)	59	COUBLUCQ	75	EUGENIE-LES-BAINS	66	GERDEREST	58	IBOS	31
CAUMONT	13	COUDURES	67	EYRES-MONCUBE	68	GERDEREST	72	IBOS	32
CAUMONT	14	COUDURES	77	EYRES-MONCUBE	78	GERMS-SUR-L'OUSSOUET	28	IBOS	69
CAUNA	20	COURTIES	54	EYRES-MONCUBE	79	GERMS-SUR-L'OUSSOUET	29	IZOTGES	12
CAUNA	21	COUSSAN	36	FARGUES	67	GEZ-EZ-ANGLES	28	IZOTGES	13
CAUNA	79	COUSSAN	49	FRECHEDE	51	GEZ-EZ-ANGLES	29	IZOTGES	56
CAUNA	80	CROUSEILLES	43	FRECHENDETS	45	GONEZ	36	JACQUE	37
CAUSSADE-RIVIERE	10	DAX	26	FRECHENDETS	46	GONEZ	49	JACQUE	50
CAUSSADE-RIVIERE	40	DAX	27	FUSTEROUAU	12	GOOS	24	JARRET	28
CAUSSADE-RIVIERE	42	DIUSSE	60	FUSTEROUAU	56	GOOS	25	JARRET	29
CAUSSADE-RIVIERE	43	DOURS	6	GABASTON	71	GOUDON	36	JU-BELLOC	11
CAZAUX-VILLECOMTAL	39	DOURS	7	GABASTON	72	GOUDON	49	JU-BELLOC	44
CAZAUX-VILLECOMTAL	52	DOURS	37	GALIAX	11	GOURGUE	47	JU-BELLOC	55
CAZAUX-VILLECOMTAL	53	DUHORT-BACHEN	16	GALIAX	12	GOUSSE	23	JUILLAC	54
CAZERES-SUR-L'ADOUR	16	DUHORT-BACHEN	17	GALIAX	44	GOUSSE	24	JUILLAN	30
CAZERES-SUR-L'ADOUR	17	DUHORT-BACHEN	62	GALIAX	55	GOUTS	22	JUILLAN	31
CHELLE-DEBAT	36	DUHORT-BACHEN	66	GALIAX	56	GOUX	11	JULOS	29
CHELLE-DEBAT	37	DUMES	78	GAMARDE-LES-BAINS	24	GOUX	12	JULOS	30
CHELLE-DEBAT	50	ESCAUNETS	57	GARDERES	70	GOUX	44	JUNCALAS	28
CHELLE-SPOU	47	ESCONDEAUX	7	GARDERES	71	GOUX	56	LABARTHETE	14
CHELLE-SPOU	48	ESCONDEAUX	37	GARLEDE-MONDEBAT	63	GRENADE-SUR-L'ADOUR	17	LABARTHETE	61
CHEUST	28	ESCONDEAUX	38	GARLEDE-MONDEBAT	74	GRENADE-SUR-L'ADOUR	18	LABASSERE	3
				GARLEDE-MONDEBAT	75	HAGEDET	10	LABASSERE	28

Commune	N° emprise	Commune	N° emprise	Commune	N° emprise	Commune	N° emprise	Commune	N° emprise
LABATUT	34	LANNE	30	LESPIELLE	59	MARSAC	7	MONFAUCON	52
LABATUT	35	LANNECAUBE	59	LESPOUEY	49	MARSAC	33	MONFAUCON	53
LABATUT	41	LANNUX	15	LESPOURCY	57	MARSAS	2	MONLEZUN	53
LABATUT-RIVIERE	10	LANNUX	61	LESPOURCY	71	MARSAS	45	MONPEZAT	42
LABATUT-RIVIERE	40	LANNUX	62	LESPOURCY	72	MARSEILLAN	37	MONPEZAT	43
LABATUT-RIVIERE	43	LANSAC	36	LEZIGNAN	28	MARSEILLAN	50	MONSEGUR	35
LABATUT-RIVIERE	54	LANSAC	49	LEZIGNAN	29	MASCARAAS-HARON	59	MONSEGUR	41
LABORDE	45	LARREULE	9	LHEZ	48	MASCARAAS-HARON	60	MONTANER	33
LACAJUNTE	76	LARREULE	34	LIAC	8	MASPIE-LALONQUERE-JUILLACQ	57	MONTAUT	20
LACASSAGNE	37	LARREULE	35	LIAC	39	MASPIE-LALONQUERE-JUILLACQ	58	MONTAUT	21
LACASSAGNE	38	LARREULE	40	LIES	2	MAUBOURGUET	8	MONTAUT	79
LADEVEZE-RIVIERE	10	LARREULE	41	LIVRON	69	MAUBOURGUET	9	MONTAUT	80
LADEVEZE-RIVIERE	54	LARREULE	42	LIVRON	70	MAUBOURGUET	10	MONT-DISSE	59
LADEVEZE-VILLE	10	LARRIVIERE-SAINT-SAVIN	17	LIZOS	6	MAUBOURGUET	35	MONTEGUT-ARROS	38
LADEVEZE-VILLE	40	LARRIVIERE-SAINT-SAVIN	18	LIZOS	36	MAUBOURGUET	39	MONTEGUT-ARROS	51
LADEVEZE-VILLE	54	LARRIVIERE-SAINT-SAVIN	67	LOMBIA	71	MAUBOURGUET	40	MONTEGUT-ARROS	52
LAFITOLE	8	LASCAZERES	10	LOMNE	45	MAUBOURGUET	42	MONTGAILLARD	3
LAFITOLE	9	LASCAZERES	42	LOMNE	46	MAULICHERES	13	MONTGAILLARD	4
LAFITOLE	34	LASCAZERES	43	LOUCRUP	3	MAULICHERES	14	MONTGAILLARD	18
LAFITOLE	35	LASCLAVERIES	73	LOUCRUP	29	MAUMUSSON-LAGUIAN	13	MONTGAILLARD	19
LAFITOLE	39	LASLADES	5	LOUER	23	MAURE	57	MONTGAILLARD	67
LAFITOLE	40	LASLADES	36	LOUER	24	MAURIES	65	MONTGAILLARD	68
LAGARDE	32	LASLADES	49	LOUEY	30	MAURRIN	17	MONTSOUE	18
LAGARDE	33	LASSERADE	55	LOUEY	31	MAUVEZIN	46	MONTSOUE	19
LAGUIAN-MAZOUS	51	LASSERADE	56	LOUIT	37	MAUVEZIN	47	MONTSOUE	67
LAGUIAN-MAZOUS	52	LASSERRE	42	LOURDES	28	MEES	26	MONTSOUE	68
LAHITTE-TOUPIERE	9	LATRILLE	61	LOURDES	29	MEES	27	MONTSOUE	78
LAHITTE-TOUPIERE	35	LATRILLE	62	LOURENTIES	70	MERILHEU	3	MOUHOUS	63
LAHITTE-TOUPIERE	41	LATRILLE	64	LOURENTIES	71	MINGOT	38	MOUHOUS	74
LAHITTE-TOUPIERE	42	LATRILLE	65	LUC-ARMAU	41	MINGOT	51	MOULEDOUS	36
LALONGUE	58	LAUREDE	22	LUC-ARMAU	57	MIOSENS-LANUSSE	73	MOULEDOUS	48
LALONGUE	59	LAURET	63	LUCARRE	41	MIOSENS-LANUSSE	74	MOULEDOUS	49
LALONQUETTE	63	LAURET	64	LUCARRE	57	MIRAMONT-SENSACQ	64	MOUMOULOUS	51
LALONQUETTE	74	LAURET	75	LUQUET	70	MIRAMONT-SENSACQ	65	MUGRON	21
LALOUBERE	5	LAYRISSE	4	LUSSAGNET	16	MIRAMONT-SENSACQ	75	MUGRON	22
LALOUBERE	31	LAYRISSE	29	MADIRAN	11	MOLERE	46	MUGRON	80
LAMAYOU	34	LAYRISSE	30	MADIRAN	43	MOLERE	47	MUN	49
LAMAYOU	41	LE VIGNAU	16	MADIRAN	44	MOMERES	4	MUN	50
LAMEAC	37	LELIN-LAPUJOLLE	14	MALABAT	52	MOMERES	30	NARROSSE	25
LAMEAC	50	LEMBEYE	41	MANSAN	37	MOMY	57	NARROSSE	26
LAMEAC	51	LEMBEYE	58	MANSAN	38	MONASSUT-AUDIRACQ	72	NERBIS	21
LAMOTHE	20	LEME	74	MANSAN	50	MONASSUT-AUDIRACQ	73	NERBIS	22
LAMOTHE	21	LES ANGLES	28	MANSAN	51	MONCAUP	42	NERBIS	80
LAMOTHE	79	LES ANGLES	29	MARCIAC	53	MONCAUP	43	NEUILH	28
LAMOTHE	80	LESCURRY	37	MARCIAC	54	MONCLA	60	NEUILH	29
LANESPEDE	47	LESCURRY	38	MARQUERIE	36	MONCLA	61	NOUILHAN	8
LANESPEDE	48	LESPIELLE	58	MARQUERIE	49	MONFAUCON	39	NOUILHAN	9

Commune	N° emprise	Commune	N° emprise	Commune	N° emprise	Commune	N° emprise	Commune	N° emprise
NOUILHAN	34	PIMBO	76	RIBARROUY	63	SAINT-MONT	14	SAUVETERRE	53
NOUILHAN	35	PINTAC	32	RIBARROUY	74	SAINT-PAUL-LES-DAX	26	SEDZE-MAUBECQ	57
ODOS	4	PLAISANCE	11	RICAUD	47	SAINT-PAUL-LES-DAX	27	SEDZE-MAUBECQ	71
ODOS	5	PLAISANCE	12	RICAUD	48	SAINT-SEVER	18	SEDZERE	71
ODOS	30	PLAISANCE	55	RICOURT	53	SAINT-SEVER	19	SEDZERE	72
ODOS	31	PLAISANCE	56	RISCLE	12	SAINT-SEVER	20	SEGALAS	8
OEYRELUY	26	PONSON-DESSUS	70	RISCLE	13	SAINT-SEVER	68	SEGALAS	38
OEYRELUY	27	PONTACQ	69	RISCLE	14	SAINT-SEVER	78	SEGALAS	39
OLEAC-DEBAT	6	PONTACQ	70	RISCLE	56	SAINT-SEVER	79	SEGALAS	52
OLEAC-DEBAT	36	PONTIACQ-VIELLEPINTE	57	RIUPEYROUS	72	SAINT-SEVER-DE-RUSTAN	37	SEGOS	61
OLEAC-DESSUS	48	PONTONX-SUR-L'ADOUR	23	RIUPEYROUS	73	SAINT-SEVER-DE-RUSTAN	38	SEGOS	65
ONARD	22	PONTONX-SUR-L'ADOUR	24	RIVIERE-SAAS-ET-GOURBY	27	SAINT-SEVER-DE-RUSTAN	50	SEMBOUES	39
ONARD	23	PONTONX-SUR-L'ADOUR	25	SABALOS	6	SAINT-SEVER-DE-RUSTAN	51	SEMBOUES	52
ORDIZAN	3	PORTET	60	SABALOS	36	SAINT-VINCENT-DE-PAUL	24	SEMBOUES	53
ORIEUX	49	POULIACQ	63	SABALOS	37	SAINT-VINCENT-DE-PAUL	25	SEMEAC	5
ORIGNAC	3	POULIACQ	75	SAINT-AGNET	61	SAINT-VINCENT-DE-PAUL	26	SEMEACQ-BLACHON	59
ORINCLES	29	POUMAROUS	47	SAINT-AGNET	64	SALLES-ADOUR	4	SENAC	37
ORINCLES	30	POUMAROUS	48	SAINT-AGNET	65	SALLES-ADOUR	5	SENAC	38
ORLEIX	6	POURSIUGUES-BOUCOUE	75	SAINT-AUNIX-LENGROS	11	SAMADET	76	SENAC	51
OROIX	32	POUYASTRUC	36	SAINT-AUNIX-LENGROS	54	SAMADET	77	SERE-LANSO	28
OSMETS	50	POUYASTRUC	37	SAINT-AUNIX-LENGROS	55	SAMSONS-LION	57	SERE-LANSO	29
OSSUN	30	POUYASTRUC	49	SAINT-CREAC	28	SAMSONS-LION	58	SERRES-GASTON	77
OSSUN	69	POUYASTRUC	50	SAINTE-COLOMBE	77	SANOUS	33	SERRES-GASTON	78
OSSUN-EZ-ANGLES	28	POUYDRAGUIN	12	SAINTE-COLOMBE	78	SANOUS	34	SEVIGNACQ	73
OSSUN-EZ-ANGLES	29	POUYDRAGUIN	56	SAINT-GEOURS-D'AURIBAT	22	SARLABOUS	46	SEVIGNACQ	74
OURSBELILLE	6	POUZAC	2	SAINT-GEOURS-D'AURIBAT	23	SARNIGUET	6	SIARROUY	6
OURSBELILLE	32	POUZAC	3	SAINT-GERME	14	SARNIGUET	7	SIARROUY	7
OZON	47	POYANNE	22	SAINT-JEAN-DE-LIER	23	SARNIGUET	33	SIARROUY	32
OZON	48	POYANNE	23	SAINT-JEAN-DE-LIER	24	SARRAGACHIES	12	SIARROUY	33
PAREAC	28	PRECHACQ-LES-BAINS	23	SAINT-JEAN-POUDGE	59	SARRAGACHIES	13	SIMACOURBE	58
PAREAC	29	PRECHACQ-LES-BAINS	24	SAINT-JEAN-POUDGE	60	SARRAGACHIES	56	SINZOS	36
PAYROS-CAZAUTETS	76	PRECHACQ-LES-BAINS	25	SAINT-JUSTIN	39	SARRAZIET	67	SINZOS	48
PECORADE	65	PRECHAC-SUR-ADOUR	11	SAINT-JUSTIN	53	SARRAZIET	78	SINZOS	49
PECORADE	66	PRECHAC-SUR-ADOUR	12	SAINT-LANNE	11	SARRIAC-BIGORRE	7	SOMBRUN	9
PERE	47	PRECHAC-SUR-ADOUR	44	SAINT-LANNE	12	SARRIAC-BIGORRE	8	SOMBRUN	10
PERE	48	PRECHAC-SUR-ADOUR	56	SAINT-LANNE	44	SARRIAC-BIGORRE	38	SOMBRUN	35
PEYRAUBE	48	PROJAN	60	SAINT-LANNE	56	SARRIAC-BIGORRE	39	SOMBRUN	40
PEYRELONGUE-ABOS	41	PROJAN	61	SAINT-LAURENT-BRETAGNE	72	SARRON	60	SOMBRUN	42
PEYRELONGUE-ABOS	57	PUJO	7	SAINT-LEZER	7	SARRON	61	SOMBRUN	43
PEYRELONGUE-ABOS	58	PUJO	33	SAINT-LEZER	8	SARRON	64	SORBETS	65
PEYRIGUERE	49	PUYOL-CAZALET	76	SAINT-LEZER	33	SARROUILLES	5	SOREAC	37
PEYRUN	37	RABASTENS-DE-BIGORRE	38	SAINT-LEZER	34	SAUBOLE	71	SOUBLECAUSE	10
PEYRUN	50	RABASTENS-DE-BIGORRE	39	SAINT-LOUBOUER	66	SAUBUSSE	27	SOUBLECAUSE	43
PEYRUN	51	RABASTENS-DE-BIGORRE	51	SAINT-LOUBOUER	67	SAUVETERRE	9	SOUES	5
PHILONDENX	75	RABASTENS-DE-BIGORRE	52	SAINT-MARTIN	4	SAUVETERRE	35	SOUES	31
PHILONDENX	76	RENUMG	17	SAINT-MARTIN	30	SAUVETERRE	39	SOUPROSSE	21
PIMBO	75	RENUMG	66	SAINT-MAURICE-SUR-ADOUR	18	SAUVETERRE	40	SOUPROSSE	22

Commune	N° emprise	Commune	N° emprise
SOUPROSSE	80	TROULEY-LABARTHE	50
SOUYEAUX	5	UGNOUAS	7
SOUYEAUX	36	URGONS	76
SOUYEAUX	49	URGONS	77
TADOUSSE-USSAU	59	UROST	71
TADOUSSE-USSAU	60	UZER	2
TALAZAC	7	VERGOIGNAN	15
TALAZAC	33	VERGOIGNAN	62
TARASTEIX	32	VERLUS	60
TARASTEIX	33	VERLUS	61
TARBES	5	VIALER	59
TARBES	6	VIC-EN-BIGORRE	7
TARBES	31	VIC-EN-BIGORRE	8
TARBES	32	VIC-EN-BIGORRE	9
TARON-SADIRAC-VIELLENAVE	60	VIC-EN-BIGORRE	33
TARON-SADIRAC-VIELLENAVE	63	VIC-EN-BIGORRE	34
TARON-SADIRAC-VIELLENAVE	74	VIC-EN-BIGORRE	35
TARSAC	13	VIC-EN-BIGORRE	39
TARSAC	14	VIC-EN-BIGORRE	41
TARTAS	22	VICQ-D'AURIBAT	23
TARTAS	23	VIDOUZE	41
TASQUE	12	VIDOUZE	42
TASQUE	55	VIELLA	60
TASQUE	56	VIELLA	61
TERCIS-LES-BAINS	27	VIELLE-ADOUR	3
TERMES-D'ARMAGNAC	12	VIELLE-ADOUR	4
TERMES-D'ARMAGNAC	13	VIELLE-TURSAN	67
TERMES-D'ARMAGNAC	56	VIELLE-TURSAN	77
TETHIEU	24	VILLECOMTAL-SUR-ARROS	38
TETHIEU	25	VILLECOMTAL-SUR-ARROS	51
THUY	49	VILLECOMTAL-SUR-ARROS	52
TIESTE-URAGNOUX	10	VILLEFRANQUE	10
TIESTE-URAGNOUX	11	VILLEFRANQUE	35
TIESTE-URAGNOUX	43	VILLEFRANQUE	40
TIESTE-URAGNOUX	44	VILLEFRANQUE	42
TILHOUSE	46	VILLEFRANQUE	43
TILHOUSE	47	VILLENAVE-PRES-BEARN	57
TOSTAT	7	VILLENAVE-PRES-MARSAC	7
TOSTAT	38	VILLENAVE-PRES-MARSAC	33
TOULOUZETTE	20	VISKER	3
TOULOUZETTE	21	VISKER	4
TOULOUZETTE	79	VISKER	30
TOULOUZETTE	80	YZOSSE	25
TOURDUN	54	YZOSSE	26
TOURNAY	48		75
TREBONS	3		
TRONCENS	52		